

Landkreis Jerichower Land



Mittelfristige Schulentwicklungsplanung für den Zeitraum 2022/23 bis 2026/27

Mittelfristige Schulentwicklungsplanung für den Zeitraum 2022/23 bis 2026/27

Inhaltsverzeichnis

1. Vorbemerkungen

- 1.1 Aufgabenstellung
- 1.2 Planungsgrundsätze
 - 1.2.1 Größe der Schulen
 - 1.2.2 Raumordnerische Anforderungen
 - 1.2.3 Schulwegzeiten
 - 1.2.4 Gesetzliche Grundlagen

2. Regionale Entwicklungsstruktur des Landkreises

- 2.1 Allgemeine Angaben zum Landkreis Jerichower Land
 - 2.1.1 Gemeinde und Städte
 - 2.1.2 Verwaltungsgliederung
 - 2.1.3 Dreistufige zentralörtliche Gliederung

3. Schullandschaft der allgemeinbildenden Schulen

4. Öffentliche Grundschulen

- 4.1 Allgemeines zu den Grundschulen
 - 4.1.1 Rechtliche Anforderungen
 - 4.1.2 Schuleinzugsgebiete
- 4.2 Mittelfristige Schulentwicklungsplanung 2022/23 bis 2026/27
 - 4.2.1 Schülerzahlen an den Grundschulen des Landkreises
 - 4.2.2 Allgemeiner Bedarf im Planungsgebiet 2022/23 bis 2026/27
- 4.3 Gemeinde Biederitz
 - 4.3.1 Grundschule Biederitz
 - 4.3.2 Grundschule Gerwisch
- 4.4 Stadt Burg
 - 4.4.1 Grundschule „Albert Einstein“ Burg
 - 4.4.2 Grundschule Burg-Süd
 - 4.4.3 Grundschule „Johann Heinrich Pestalozzi“ Burg
 - 4.4.4 Grundschule Niegripp
- 4.5 Gemeinde Elbe-Parey
 - 4.5.1 Grundschulzentrum Elbe-Parey
- 4.6 Stadt Genthin

- 4.6.1 Grundschule „Adolph Diesterweg“ Genthin
- 4.6.2 Grundschule „Ludwig Uhland“ Genthin
- 4.6.3 Grundschule „Stadtmitte“ Genthin
- 4.6.4 Grundschule Tucheim

4.7 Stadt Gommern

- 4.7.1 Grundschule „Am Weinberg“ Gommern

4.8 Stadt Jerichow

- 4.8.1 Grundschule Jerichow
- 4.8.2 Grundschule Schlagenthin

4.9 Stadt Möckern

- 4.9.1 Grundschule Grabow
- 4.9.2 Grundschule Loburg
- 4.9.3 Grundschule „Schloss Möckern“
- 4.9.4 Grundschule „Heinrich Heine“ Wörmlitz

4.10 Gemeinde Möser

- 4.10.1 Grundschule Möser

5. Grundschulen in freier Trägerschaft

- 5.1 Evangelische Grundschule Burg

6. Sekundarschulen

6.1 Allgemeines zu den Sekundarschulen

6.2 Mittelfristige Schulentwicklungsplanung 2022/23 bis 2026/27

- 6.2.1 Schülerzahlen an den Sekundarschulen des Landkreises
- 6.2.2 Allgemeiner Bedarf im Planungsgebiet 2022/23 bis 2026/27

6.3 Planung der Sekundarschulen im Landkreis

- 6.3.1 Sekundarschule Brettin
- 6.3.2 Sekundarschule „Carl von Clausewitz“ Burg
- 6.3.3 Sekundarschule „F. A. W. Diesterweg“ Burg
- 6.3.4 Sekundarschule „Am Baumschulweg“ Genthin
- 6.3.5 Sekundarschule „Fritz Heicke“ Gommern
- 6.3.6 Gemeinschaftsschule „Am Park“ Möckern
- 6.3.7 Sekundarschule Möser
- 6.3.8 Sekundarschule „An der Elbe“ Parey

7. Gymnasien

7.1 Allgemeines zu den Gymnasien

7.2 Mittelfristige Schulentwicklungsplanung 2022/23 bis 2026/27

7.2.1 Schülerzahlen an den Gymnasien des Landkreises Jerichower Land

7.2.2 Allgemeiner Bedarf im Planungsgebiet 2022/23 bis 2026/27

7.3 Planung der Gymnasien im Landkreis

7.3.1 Bürger Roland-Gymnasium

7.3.2 Bismarck-Gymnasium Genthin

7.3.3 Gymnasium Gommern

8. Förderschulen

8.1 Allgemeines zu den Förderschulen

8.2 Mittelfristige Schulentwicklungsplanung 2022/23 bis 2026/27

8.2.1 Schülerzahlen an den Förderschulen des Landkreises Jerichower Land

8.2.2 Allgemeiner Bedarf im Planungsgebiet 2022/23 bis 2026/27

8.3 Planung der Förderschulen im Landkreis

8.3.1 Förderschule für Lernbehinderte "Dr. Theodor Neubauer" Burg

8.3.2 Förderschule für Geistig Behinderte "Lindenschule" Burg

8.3.3 Förderschule mit Ausgleichsklassen "Albrecht Dürer" und Bildungsgang Lernen Parchen

1. Vorbemerkungen

1.1 Aufgabenstellung

Auf der Grundlage des Schulgesetzes des Landes Sachsen-Anhalt i. d. F. der Bekanntmachung vom 09. August 2018 (GVBl. LSA S. 108), zuletzt geändert durch Art. 2 des Gesetzes vom 24. März 2020 i. V. m. der Verordnung zu Schulentwicklungsplanung 2022 (SEPI-VO 2022) vom 15. Oktober 2020 ist der Landkreis gehalten, planerische Grundlagen für ein regional ausgeglichenes und leistungsfähiges Schulangebot zu schaffen und demzufolge die Schulentwicklungsplanung für die allgemeinbildenden Schulen für die Schuljahre 2022/23 bis 2026/27 fortzuschreiben.

Der Landkreis Jerichower Land ist Träger der Schulentwicklungsplanung. Er stellt den Schulentwicklungsplan im Benehmen mit dem Landesschulamt und im Einvernehmen mit den benachbarten Landkreisen, den kreisangehörigen Städten und Gemeinden sowie den Kreiseltern- und Schülervertretungen auf. Der Kreistag stellt den Schulentwicklungsplan fest. Dieser wird dann dem Landesschulamt zur Genehmigung vorgelegt.

Im Landkreis Jerichower Land gibt es zum Zeitpunkt der Planaufstellung 20 Grundschulen, davon eine in freier Trägerschaft, 8 Sekundarschulen, 3 Gymnasien, eine Förderschule für Lernbehinderte, eine Förderschule für Geistig Behinderte, eine Förderschule mit Ausgleichsklassen und die berufsbildenden Schulen „Conrad Tack. Für die berufsbildenden Schulen erfolgt die Fortschreibung zu einem späteren Zeitpunkt.

Gesamtschüler	im Schuljahr		
	2022/23	2024/25	2026/27
Grundschule	3.236	3.178	3.102
Sekundarschule	2.361	2.457	2.535
Gymnasium	2.027	2.208	2.297
Förderschule	334	357	384
Gesamt	7.958	8.200	8.318

Im Schuljahr 2022/23 werden an den allgemeinbildenden Schulen im Landkreis Jerichower Land voraussichtlich insgesamt 7.958 Schüler unterrichtet. Außerhalb des Landkreises werden aktuell 660 Schüler beschult. Von diesen auswärts beschulten Schülerinnen und Schülern entfallen auf den Bereich Grundschule ca. 7 %. Die Schulen mit dem höchsten Zulauf sind das Thomas-Müntzer Schulzentrum Ziesar-Görzke (11 Schüler), sowie die Internationale Grundschule Pierre Traudeau.

Auf den Bereich der Sekundarschule entfallen von den 660 Schülerinnen und Schülern ca 14 %. Als öffentlicher Schulträger wird hier überwiegend die Sportsekundarschule H. Schellheimer (44 Schülerinnen und Schüler), sowie die Thomas-Müntzer Schulzentrum Ziesar-Görzke (26) angewählt. Im Bereich der freien Schulträger besuchen die meisten Kinder die Evangelische Sekundarschule Magdeburg mit 20 Schülerinnen und Schülern. Auf den Bereich der Gymnasien entfällt mit ca. 70 % der größte Prozentsatz der auswärtigen Beschulung. Im Bereich der öffentlichen Schulträger werden das Sportgymnasium Magdeburg, das Werner-von-Siemens Gymnasium und das Gymnasium Franciscum Zerbst mit je ca. 60 Schülerinnen und Schülern am häufigsten besucht. Beim Franciscum besteht eine Schulträgervereinbarung zum Besuch des Gymnasiums. Aus dieser resultieren auch die Schülerzahlen. Das Norbertus-Gymnasium Magdeburg ist unter den freien Trägern mit ca 125 Schülerinnen und Schülern, das am häufigsten angewählte Gymnasium.. Es wird hauptsächlich von Schülerinnen und Schülern aus Orten in unmittelbarer Nähe zur Landeshauptstadt Magdeburg besucht, wie beispielsweise Biederitz mit 33 Schülerinnen und Schülern.

Der Anteil der Schülerinnen und Schüler, welche im Bereich der Förderschulen außerhalb des Landkreises Jerichower Land besuchen liegt bei ca. 7 %. Der größte Anteil besucht das Landesbildungszentrum Tangerhütte.

Gegenüber dem Schuljahr 2016/17 ist hier ein Rückgang von 20 Prozent zu verzeichnen.

1.2 Planungsgrundsätze

1.2.1 Größe der Schulen

Die Mindestgrößen der Schulformen sind im § 7 der Verordnung zur Schulentwicklungsplanung 2022 (SEPI-VO 2022) vom 15. Oktober 2020 geregelt.

Gemäß § 7 Abs. 1 SEPI-VO ist die Bezugsgröße für die Schulentwicklungsplanung zur Beurteilung der mittelfristigen Bestandsplanung einer Schule der Zügigkeitsrichtwert (ZRW). Der Zügigkeitsrichtwert ist der Quotient aus der durchschnittlichen Jahrgangsstärke einer Schule und dem Richtwert zur Festlegung der Einzügigkeit. Er bestimmt die Zügigkeit der jeweiligen Schule.

Der Richtwert zur Festlegung der Einzügigkeit gemäß § 7 Abs. 4 S. 1 der SEPI-VO 2022 beträgt:

- | | |
|-----------------------------|----|
| a) bei Grundschulen | 15 |
| b) bei Sekundarschulen | 40 |
| c) bei Gemeinschaftsschulen | 40 |
| d) bei Gymnasien | 75 |

Die Vorgaben der SEPI-VO 2022 sind in folgender Übersicht dargestellt.

Schulform	gesetzliche Grundlage	Zügigkeit	Mindestschülerzahl
Grundschule	§ 4 Abs. 6 SchulG LSA § 8 Abs. 1 SEPI-VO 2022	einzügig	60
Sekundarschule	§ 5 Abs. 8 SchulG LSA § 10 Abs. 1 SEPI-VO 2022 § 10 Abs. 2 SEPI-VO 2022	zweizügig	240 180 (in Ausnahmefällen)
Gemeinschaftsschule	§ 5b Abs. 6 SchulG LSA § 11 Abs. 1 SEPI-VO 2022 § 11 Abs. 2 S. 1 SEPI-VO 2022	zweizügig	240 180 (in Ausnahmefällen)
Gymnasium	§ 6 Abs. 5 SchulG LSA § 13 Abs. 1 S. 1 SEPI-VO 2022 § 13 Abs. 1 S. 4 SEPI-VO 2022 § 13 Abs. 2 S. 1 SEPI-VO 2022 § 13 Abs. 2 S. 2 SEPI-VO 2022	dreizügig zweizügig	450 300 75 50 (in Ausnahmefällen)
Förderschulen (FöS)	§ 8 SchulG LSA		
FöS für Geistig Behinderte	§ 15 Abs. 6 SEPI-VO 2022 § 15 Abs. 3 SEPI-VO 2022		28

FöS für Lernbehinderte	§ 15 Abs. 5 SEPI-VO 2022		90
FöS mit unterschiedlichen Förderschwerpunkten			90

1.2.2 Raumordnerische Anforderungen

Schulstandorte für die Sekundarstufe I sind laut § 2 Abs. 2 SEPI-VO 2022 Grund-, Mittel- und Oberzentren.

Schulstandorte für die Sekundarstufe II sind nach § 2 Abs. 3 SEPI-VO 2022 Grundzentren mit Teilfunktion Mittelzentrum, Mittel- und Oberzentren. Grundzentren können ausnahmsweise Schulstandorte sein, wenn langfristig die Schülerzahlen ausreichend sind und die schulische Versorgung der benachbarten Mittelzentren hinreichend gesichert ist.

Ausnahmen sind zulässig, wenn und solange auch unter Berücksichtigung benachbarter Träger der Schulentwicklungsplanung

1. die notwendigen Investitionen außer Verhältnis zur schulisch sachgerechten Nutzung vorhandener Schulgebäude stehen,
2. die regionale Ausgewogenheit des Schulangebots nicht gewährleistet werden kann und
3. die Schulwege sich unzumutbar gestalten.

1.2.3 Schulwegzeiten

Laut Satzung zur Schülerbeförderung im Landkreis Jerichower Land vom 4. Juli 2018, veröffentlicht im Amtsblatt Nr. 11/2018 vom 16. Juli 2018 betragen die maximalen, regelmäßigen Schulwegzeiten (Geh- und Fahrzeit, ohne Warte- und Umsteigezeiten) hin und zurück gesamt:

- a) bei Schülern der Grundschulen 1. bis 4. Schuljahrgang (inklusive Vorklassen)

90 Minuten,

- b) bei Schülern der Sekundar-, Gesamtschulen und Gymnasien 5. bis 10. Schuljahrgang

150 Minuten.

Ausgenommen von diesen Regelungen sind alle anderen Schüler. Die Satzung zur Schülerbeförderung wurde im Bildungsmanagementsystem des Landes Sachsen-Anhalt hinterlegt.

1.2.4 Gesetzliche Grundlagen

- Schulrechtliche Bestimmungen des Landes Sachsen-Anhalt
- Schulgesetz des Landes Sachsen-Anhalt i. d. F. der Bekanntmachung vom 09. August 2018 zuletzt geändert durch Artikel 2 des Gesetzes vom 24. März 2020
- Verordnung zur Schulentwicklungsplanung 2022 (SEPI-VO 2022) vom 15. Oktober 2020

2. Regionale Entwicklungsstruktur des Landkreises

2.1 Allgemeine Angaben zum Landkreis Jerichower Land

Folgende Gemeinden und Städte bilden den Landkreis Jerichower Land:

- ▶ Gemeinde Biederitz
- ▶ Gemeinde Möser
- ▶ Stadt Burg
- ▶ Gemeinde Elbe-Parey
- ▶ Stadt Genthin
- ▶ Stadt Gommern
- ▶ Stadt Jerichow
- ▶ Stadt Möckern

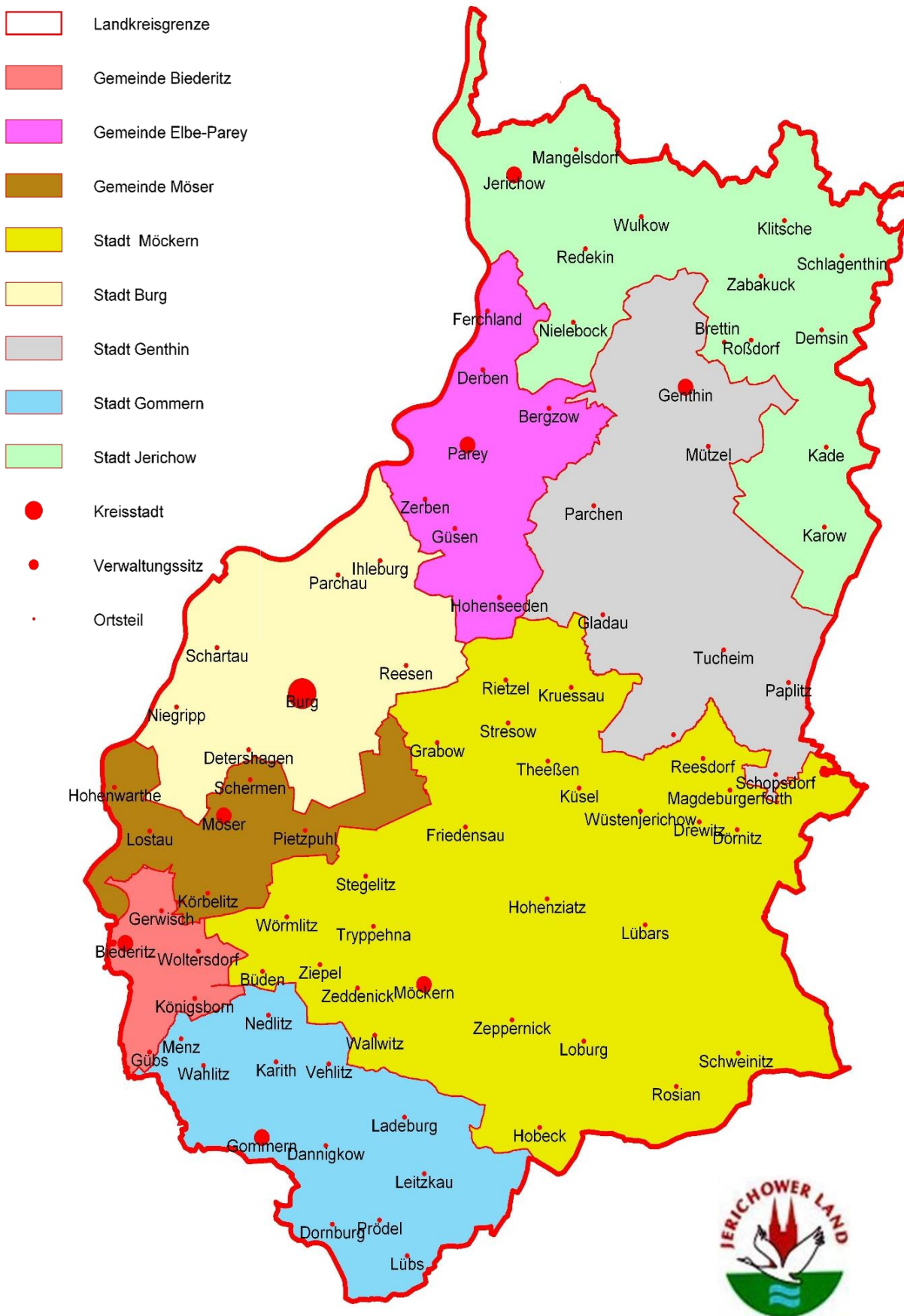
Mit Stand 30. September 2020 hatten insgesamt 89.602 Einwohner ihren gewöhnlichen Aufenthalt im Landkreis.

2.1.1 Gemeinden und Städte

Kommune	Ortschaften	Einwohnerzahl
Gemeinde Biederitz	Biederitz Gerwisch Gübs Königsborn Woltersdorf	8.497
Stadt Burg	Detershagen Ihleburg Niegripp Parchau Reesen Schartau	22.406
Gemeinde Elbe-Parey	Bergzow Derben Ferchland Güsen Hohenseeden Parey Zerben	6.416
Stadt Genthin	Fienerode Gladau Mützel Paplitze Parchen Schopsdorf Tucheim	13.761
Stadt Gommern	Dannigkow Dornburg Karith Ladeburg Leitzkau Menz Nedlitz Prödel Lübs Vehlitze Wahlitz	10.488
Stadt Jerichow	Brettin Demsin Jerichow Kade Karow Klitsche Nielebock Redekin Roßdorf Schlagenthin Wulkow Zabakuck	6.773

Gemeinde Möser	Hohenwarthe Körbelitz Lostau Möser Pietzpuhl Schermen	8.318
Stadt Möckern	Büden Drewitz Dörnitz Friedensau Grabow Hobeck Hohenzitz Krüssau Küsel Loburg Lübars Magdeburgerforth Möckern Reesdorf Rietzel Rosian Schweinitz Stegelitz Stresow Theeßen Tryppenhna Wallwitz Wörmlitz Wüstenjerichow Zeddenick Zeppernick Ziepel	12.930

2.1.2 Verwaltungsgliederung



2.1.3 Dreistufige zentralörtliche Gliederung



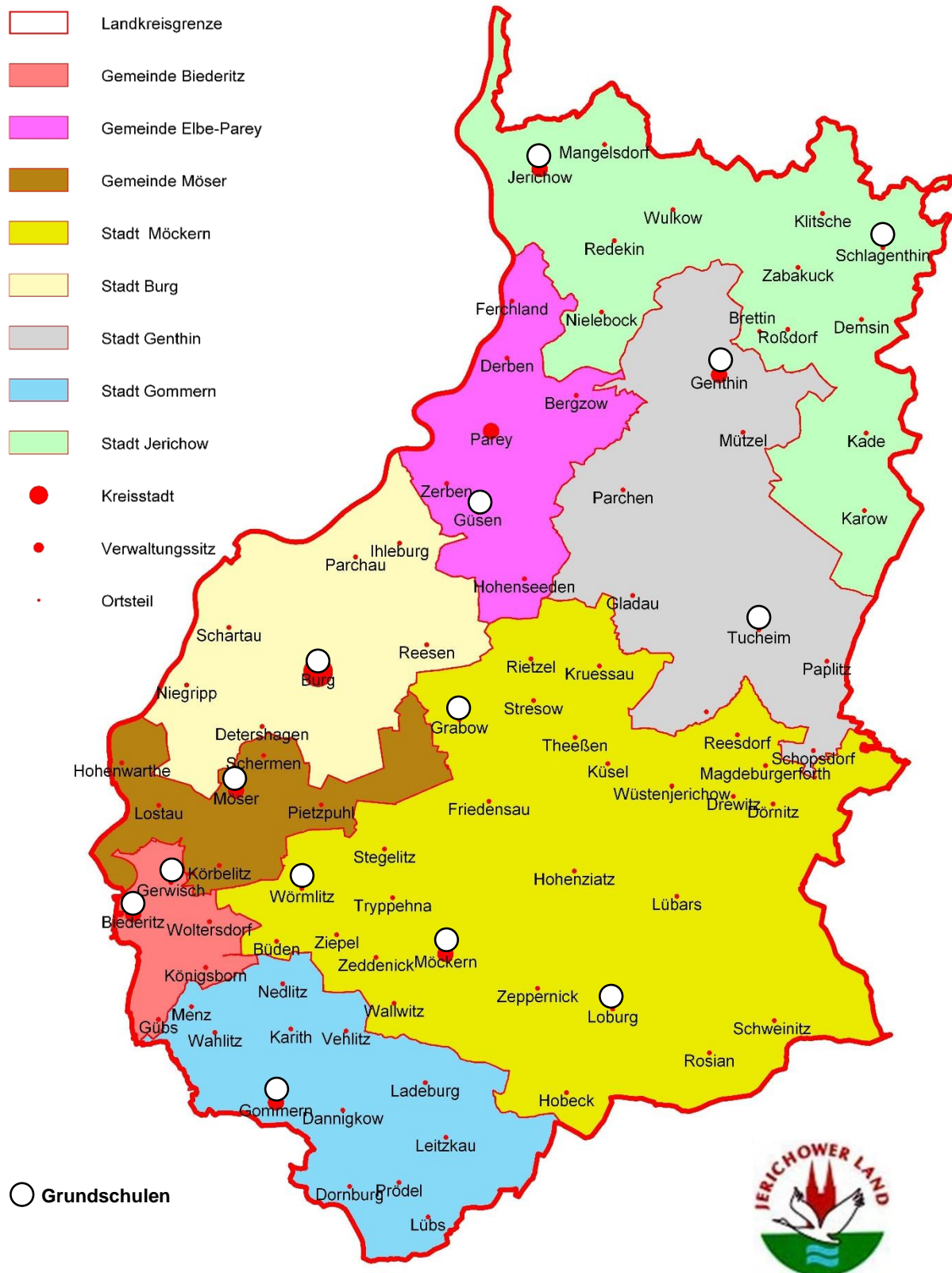
3. Schullandschaft allgemeinbildende Schulen

Im Landkreis Jerichower Land gibt es im Schuljahr 2022/2023 insgesamt neunzehn öffentliche Grundschulen, eine Grundschule in freier Trägerschaft, sieben Sekundarschulen, eine Gemeinschaftsschule, drei Gymnasien, drei Förderschulen und die Berufsbildenden Schulen.

Nachstehend aufgeführte Städte und Gemeinden sind derzeit im Schulentwicklungsplan als Schulstandort aufgeführt:

Stadt/Gemeinde	Grundschule	Sekundar- schule	Gymnasium	Förder- schule
Biederitz	X			
Brettin		X		
Burg				
GS "Albert-Einstein"	X			
GS "Pestalozzi"	X			
GS Süd	X			
GS Niegripp	X			
Evangelische GS	X			
Sek. "Carl von Clausewitz"		X		
Sek. "F. A. W. Diesterweg"		X		
Roland-Gymnasium			X	
Lindenschule				X
"Dr. Theodor Neubauer"				X
Genthin				
GS Stadtmitte	X			
GS "A. Diesterweg"	X			
GS "Ludwig Uhland"	X			
GS Tucheim	X			
Sek. "Am Baumschulenweg"		X		
Bismarck-Gymnasium			X	
Albrecht-Dürer-Schule				X
Gerwisch	X			
Gommern	X	X	X	
Grabow	X			
Güsen	X			
Jerichow	X			
Loburg	X			
Möckern	X	X		
Möser	X	X		
Parey		X		
Schlagenthin	X			
Wörmlitz	X			

4. Öffentliche Grundschulen



4.1 Allgemeines zu den Grundschulen

4.1.1 Rechtliche Anforderungen

§ 41 Abs. 1, 1a und 2a SchulG LSA – Schulbezirke

Für Grundschulen legt der Schulträger mit Zustimmung der Schulbehörde Schulbezirke fest. Schulträger können mit Zustimmung der Schulbehörde ganz oder teilweise auf die Festlegung von Schulbezirken verzichten. Schulträger, die keine Schulbezirke festlegen, können mit Zustimmung der Schulbehörde für die einzelnen allgemeinbildenden Schulen Kapazitätsgrenzen und ein Auswahlverfahren durch Satzung festlegen.

§ 2 Abs. 1 SEPI-VO 2022 – Schulstandorte

Zu den Schulstandorten werden in den Schulentwicklungsplänen kreisfreie Städte, Einheitsgemeinden und Verbandsgemeinden bestimmt. Die Anpassung der Schulstandorte, einschließlich der Grundschulstandorte, an die Bevölkerungsentwicklung soll so erfolgen, dass die zentralen Orte in der Regel Schulstandorte bleiben oder werden.

§ 3 Abs. 1 SEPI-VO 2022 – Schulwegzeiten

Schulbezirke für Grundschulen sind – sofern der Schulträger nicht auf ihre Einrichtung verzichtet hat – so zu gestalten, dass das Bildungsangebot regional ausgeglichen ist und vollständig vorgehalten wird. Die Zumutbarkeit der Schulwegzeiten ist zu berücksichtigen.

§ 8 Abs. 1 SEPI-VO 2022 – Mindestschulgrößen

Für die Grundschulen wird eine Mindestschulgröße von 60 Schülerinnen und Schüler (SuS) festgelegt. Sie sind mindestens einzügig und mit einer Mindestjahrgangsstärke von 15 neu aufzunehmenden Schülerinnen und Schüler in den Anfangsklassen einzurichten.

4.1.2 Schulbezirke

Zur Stabilisierung der Grundschullandschaft oder auf Antrag einzelner Gemeinden bzw. um den tatsächlichen Gegebenheiten Rechnung zu tragen, wurde von einer der zuständigen Trägergemeinden eine Schulbezirksänderung zum Schuljahr 2018/2019 vorgenommen:

Stadt Burg:

Zuordnung der Ortschaft Reesen von der GS Pestalozzi zur GS Burg Süd

Damit konnte erreicht werden, dass für alle Grundschulen im Landkreis Jerichower Land für den Planungszeitraum die Bestandsfähigkeit gewährleistet ist. Der Bestand der Grundschulen im Landkreis Jerichower Land ist mit 20 Grundschulen stabil.

Die Stadt Genthin plant zur zukünftigen Planungssicherheit der Standorte eine Änderung der Schulbezirke um die Auslastung der Schulen im optimalen Maß zu erhalten und den Anforderungen der SEPL-VO 2022 auch über den mittelfristigen Planungszeitraum entsprechen zu können. Bisher konnten für die angestrebten Veränderungen der Schulbezirke keine Mehrheiten im Stadtrat der Stadt Genthin gefunden werden.

Die weiteren Schulträger der Grundschulen im Jerichower Land planen keine Veränderungen.

Zu Beginn des Schuljahres 2010/11 hat die Evangelische Grundschule in Burg den Schulbetrieb aufgenommen. Sie befindet sich in Trägerschaft der Johannes-Schulstiftung der Evangelischen Kirche der Kirchenprovinz Sachsen. Im Schuljahr 2020/21 wurden dort 67 Schülerinnen und Schüler beschult.

Die nachfolgende Übersicht gibt einen Überblick über die Grundschulstandorte mit den jeweiligen Grundschulbezirken.

Grundschulstandort		Grundschulbezirk
Biederitz		Biederitz, Gübs, Königsborn
Burg	"Albert Einstein"	Stadt Burg (anteilig), Ihleburg, Parchau
	Burg-Süd	Stadt Burg (anteilig), Detershagen, Reesen
	"J. H. Pestalozzi"	Stadt Burg (anteilig)
	Niegripp	Stadt Burg (anteilig), Niegripp, Schartau
Burg	Evangelische GS	kein Schulbezirk
Genthin	"A. Diesterweg"	Stadt Genthin (anteilig), Parchen
	"Ludwig Uhland"	Stadt Genthin (anteilig), Fienerode, Mützel, Hüttermühle
	Stadtmitte	Stadt Genthin (anteilig), Kade, Karow
	Tuchheim	Tuchheim, Paplitz, Gladau, Magdeburgerforth, Reesdorf, Schopsdorf
Güsen		Bergzow, Derben, Ferchland, Güsen, Hohenseeden, Parey, Zerben
Gerwisch		Gerwisch, Woltersdorf
Gommern		Stadt Gommern, Dannigkow, Dornburg, Karith, Ladeburg, Leitzkau, Lübs, Menz, Nedlitz, Prödel, Vehlitz, Wahlitz
Grabow		Drewitz, Dörnitz, Friedensau, Grabow, Krüssau, Küsel, Rietzel, Stresow, Theeßen, Wüstenjerichow
Jerichow		Jerichow, Nielebock, Redekin, Wulkow
Loburg		Hobeck, Loburg, Lübars, Rosian, Schweinitz, Zeppernick
Möckern		Hohenziatz, Möckern, Wallwitz

Möser	Hohenwarthe, Körbelitz, Lostau, Möser, Pietzpuhl, Schermen
Schlagenthin	Brettin, Demsin, Klitsche, Roßdorf, Schlagenthin, Zabakuck
Wörmlitz	Büden, Stegelitz, Tryppehna, Wörmlitz, Zeddenick, Ziepel

4.2 Mittelfristige Schulentwicklungsplanung 2022/23 bis 2026/27

4.2.1 Schülerzahlen an den Grundschulen des Landkreises

Die Ist-Zahlen der folgenden Darstellung basiert auf den Meldedaten zur Schuljahresanfangsstatistik, welche zum Stichtag 30.09.2020 bei den Schulen abgefordert wird.

Ist-Zahlen

Klassenstufe	Schuljahr					
	2016/17	2017/18	2018/19	2019/20	2020/21	2021/22
	Geburtsjahr					
	2009/10	2010/11	2011/12	2012/13	2013/14	2014/15
1	784	792	804	865	833	791
2	838	754	751	772	826	813
3	665	802	695	721	743	805
4	668	657	775	699	714	734
Gesamt	2.955	3.005	3.025	3.075	3.166	3.143

Prognosen

Klassenstufe	Schuljahr				
	2022/23	2023/24	2024/25	2025/26	2026/27
	Geburtsjahr				
	2015/16	2016/17	2017/18	2018/19	2019/20
1	827	801	759	754	788
2	791	827	801	759	754
3	813	791	827	801	759
4	805	813	791	827	801
Gesamt	3.236	3.232	3.178	3.141	3.102

4.2.2 Allgemeiner Bedarf im Planungsgebiet 2022/23 bis 2026/27

Mittelfristige Planung

Klassenstufe	Gesamtsschülerzahl im Planungsgebiet 2020/21	Schüleranteil am Jahrgang		Schuljahr					
		2020/21	%	2021/22	2022/23	2023/24	2024/25	2025/26	2026/27
1	877	833	94,98	791	827	801	759	754	788
2	840	826	98,33	813	791	827	801	759	754
3	782	743	95,01	805	813	791	827	801	759
4	728	714	98,08	734	805	813	791	827	801
Gesamt	3.227	3.116	96,56	3.143	3.236	3.232	3.178	3.141	3.102
ZR	-----	25,97	----	26,19	26,97	26,93	26,48	26,18	25,85
Schulen	-----		----	13,10	13,48	13,47	13,24	13,09	12,93

Langzeitprognose

Klassenstufe	Schuljahr				
	2027/28	2028/29	2029/30	2030/31	2031/32
1	786	787	787	787	787
2	788	786	787	787	787
3	754	788	786	787	779
4	759	754	788	786	772
Gesamt	3.087	3.115	3.148	3.147	3.124
ZR	25,73	25,96	26,23	26,23	26,04
Schulen	12,86	12,98	13,12	13,11	13,02

4.3 Gemeinde Biederitz

4.3.1 Grundschule Biederitz

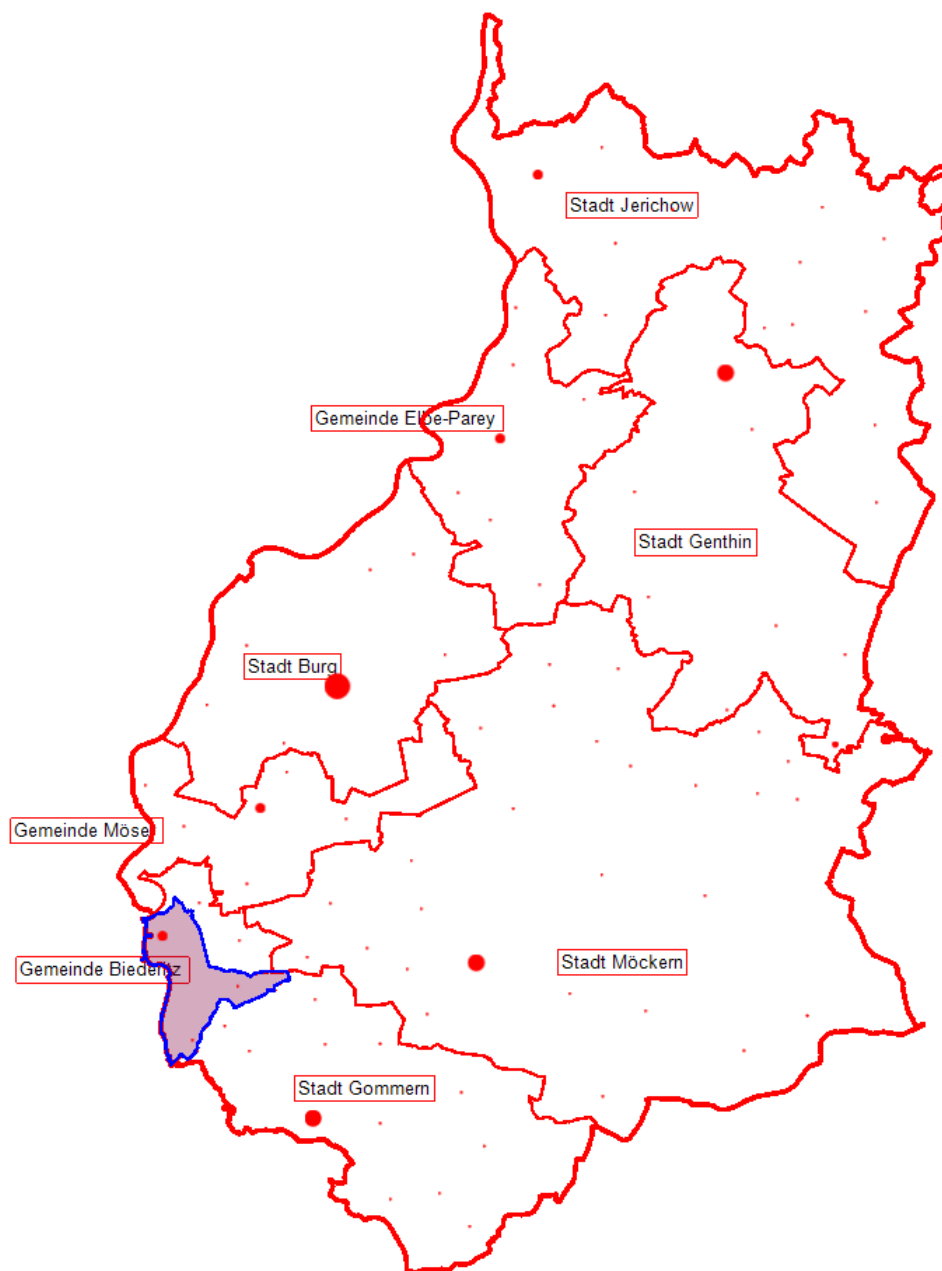
Schulnummer: 306993



Anschrift der Schule	Schulträger	Eigentümer
Grundschule Biederitz Heyrothsberger Straße 13g 39175 Biederitz	Gemeinde Biederitz Berliner Straße 25 39175 Biederitz OT Heyrothsberge	<input checked="" type="checkbox"/> Gemeinde <input type="checkbox"/> Landkreis <input type="checkbox"/> Andere

Orte des Schulbezirks

Ort ggf. mit Ortsteilen	Einwohnerzahl
Biederitz	3.857
Gübs	336
Königsborn	483
Heyrothsberge	945
Gesamt	5.621



Vergleich der Hochrechnung auf Basis 6. Regionalisierte Bevölkerungsprognose (6.RBP) und der tatsächlichen Geburten

Grundschule Biederitz (306993)

Kalenderjahr	2014	2015	2016	2017	2018	2019	2020	2021	2022	2023	2024	2025
Schüler*innen 1. Schuljahrgang lt. 6.RBP (Stadt-Gemeindegebiet)	86	95	82	82	82	90	86	82	79	77	74	72
Geburtsjahr	2014/15	2015/16	2016/17	2017/18	2018/19	2019/20	2020/21	2021/22	2022/23	2023/24	2024/25	
Jahr der Einschulung	2021/22	2022/23	2023/24	2024/25	2025/26	2026/27	2027/28	2028/29	2029/30	2030/31	2031/32	
Schüler*innen 1.Schuljahrgang lt. 6. RBP (Stadt-Gemeindegebiet)	91	89	82	82	86	88	84	81	78	76	73	
Schüler*innen 1.Schuljahrgang lt. Ew-MA (Stadt-Gemeindegebiet)	83	73	92	66	95	82	80	77	74	72	69	
Abweichung pro Jahr	-8,8%	-18,0%	12,2%	-19,5%	-10,5%	-6,8%	-4,8%	-4,9%	-5,1%	-5,3%	-5,5%	
Abweichung (Mittelwert)	-5,1%											
Schüler*innen 1.Schuljahrgang im Schulbezirk	57	50	64	41	67	56	54	52	50	49	47	
Anteil Schüler*innen im Schulbezirk bezogen auf Stadt-/Gemeindegebiet	68,7%	68,5%	69,5%	62,1%	70,5%	68,3%						
Anteil Schüler*innen im Schulbezirk (Mittelwert 2021/22 bis 2026/27 in %)	67,9%											

Schülerzahl pro Gemeinde, Ortsteil, Stadtgebiet eines Schulbezirkes

Grundschule Biederitz (306993)

lfd. Nr.	Geburtsjahrgang	2014/15	2015/16	2016/17	2017/18	2018/19	2019/20	2020/21	2021/22	2022/23	2023/24	2024/25
	Einschulung im Schuljahr	2021/22	2022/23	2023/24	2024/25	2025/26	2026/27	2027/28	2028/29	2029/30	2030/31	2031/32
	Gemeinde, Ortsteil, Stadtgebiet des Schulbezirks	Schülerzahl (Geburtenzahl)						Schülerzahl entspr. 6RBP bzw. eigen Prognose				
1	Biederitz	43	36	47	24	43	39	54	52	50	49	47
2	OT Heyrothsberge	6	8	11	8	14	9					
3	Gübs	2	4	2	2	4	3					
4	OT Klein Gübs	0	0	0	0	0	0					
5	Königsborn	6	2	4	7	6	5					
6												
7												
8												
9												
10												
11												
Einschüler aus dem Schulträgergebiet gesamt 100 %		57	50	64	41	67	56	54	52	50	49	47

Schülerzahlentwicklung

Grundschule Biederitz (306993)

15 - Richtwert zur Festlegung der Einzügigkeit

1 - Zügigkeitsrichtwert

28 - Klassenstärke (Orientierungsrahmen „Bildung von Klassen und Lerngruppen“ Rd. Erl. Zur Unterrichtsorganisation)

Schulbesuchsjahre (SBJ) / Schuljahrgang (SJG)	Verweiler	Übergang	Schuljahr											
			2018/19	2019/20	2020/21	Kl.	2021/22	Kl.	2022/23	Kl.	2023/24	Kl.	2024/25	Kl.
nur Einschüler		100,0%	47	55	48		57		50		64		41	
2. SBJ	6,2%	93,8%	53	45	57		48		57		50		64	
3. SBJ		100,0%	2	2	6		4		3		4		3	
Schuleingangsphase			102	102	111	4	109	4	110	4	118	5	108	4
3. SJG		100,0%			43	2	59	3	49	2	56	3	50	2
4. SJG		100,0%			54	2	43	2	59	3	49	2	56	3
Gesamtschülerzahl					208	8	211	9	218	9	223	10	214	9
Zügigkeitsrichtwert					3,47		3,52		3,63		3,71		3,58	

Schulbesuchsjahre (SBJ) / Schuljahrgang (SJG)	Schuljahr													
	2025/26	Kl.	2026/27	Kl.	2027/28	Kl.	2028/29	Kl.	2029/30	Kl.	2030/31	Kl.	2031/32	Kl.
nur Einschüler	67		56		54		52		50		49		47	
2. SBJ	41		67		56		54		52		50		49	
3. SBJ	4		3		4		3		3		3		3	
Schuleingangsphase	112	4	126	5	114	5	109	4	105	4	102	4	99	4
3. SJG	63	3	42	2	65	3	57	3	54	2	52	2	50	2
4.SJG	50	2	63	3	42	2	65	3	57	3	54	2	52	2
Gesamtschülerzahl	225	9	231	10	221	10	231	10	216	9	208	8	201	8
Zügigkeitsrichtwert	3,76		3,85		3,7		3,86		3,6		3,47		3,36	

Auf Grundlage dieser Tabellen kann zusammenfassend für die Grundschule Biederitz festgehalten werden, dass sie den Richtwert zur Festlegung der Einzügigkeit für die jeweils einzuschulenden Kinder von min. 15 einzuschulenden Schüler/innen erreicht. Folglich erfüllt sie die vorgeschriebene Regelzügigkeit für die Schuljahre 2022/23 bis 2026/27 (mittelfristige Planung), sowie auch für die Schuljahre 2027/28 bis 2031/32 (Langzeitprognose).

Bauzustand

Eine Einschätzung des kritischen Bauszustandes wird bis Ende März 2022 nachgereicht.

Raumbestand

Art des Unterrichtsraums	Anzahl
Allgemeiner Unterrichtsraum	10
Fachspezifischer Unterrichtsraum	3
Sporthalle/ Sportraum	1
Gesamt	14

4.3.2 Grundschule Gerwisch

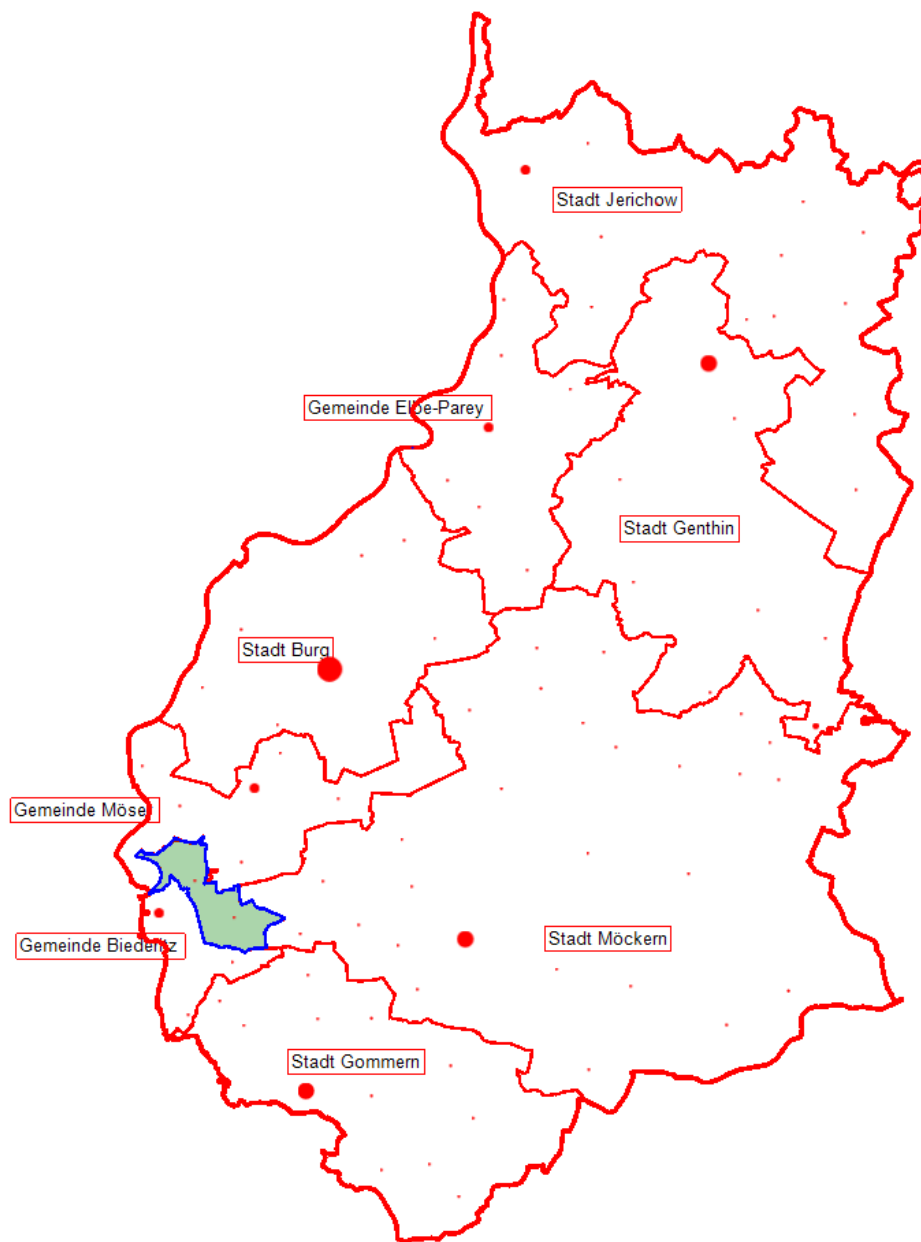
Schulnummer: 307103



Anschrift der Schule	Schulträger	Eigentümer
Grundschule Gerwisch Woltersdorfer Straße 1 39175 Gerwisch	Gemeinde Biederitz Berliner Straße 25 39175 Biederitz OT Heyrothsberge	<input checked="" type="checkbox"/> Gemeinde <input type="checkbox"/> Landkreis <input type="checkbox"/> Andere

Orte des Schulbezirks

Ort ggf. mit Ortsteilen	Einwohnerzahl
Gerwisch Woltersdorf	2.555 328
Gesamt	2.883



Vergleich der Hochrechnung auf Basis 6. Regionalisierte Bevölkerungsprognose (6.RBP) und der tatsächlichen Geburten

Grundschule Gerwisch (307103)

Kalenderjahr	2014	2015	2016	2017	2018	2019	2020	2021	2022	2023	2024	2025
Schüler*innen 1. Schuljahrgang lt. 6.RBP (Stadt-Gemeindegebiet)	86	95	82	82	82	90	86	82	79	77	74	72
Geburtsjahr	2014/15	2015/16	2016/17	2017/18	2018/19	2019/20	2020/21	2021/22	2022/23	2023/24	2024/25	
Jahr der Einschulung	2021/22	2022/23	2023/24	2024/25	2025/26	2026/27	2027/28	2028/29	2029/30	2030/31	2031/32	
Schüler*innen 1.Schuljahrgang lt 6. RBP (Stadt-Gemeindegebiet)	91	89	82	82	86	88	84	81	78	76	73	
Schüler*innen 1.Schuljahrgang lt. Ew-MA (Stadt-Gemeindegebiet)	83	73	92	66	95	82	80	77	74	72	69	
Abweichung pro Jahr	-8,8%	-18,0%	12,2%	-19,5%	-10,5%	-6,8%	-4,8%	-4,9%	-5,1%	-5,3%	-5,5%	
Abweichung (Mittelwert)	-5,1%											
Schüler*innen 1.Schuljahrgang im Schulbezirk	26	23	28	25	28	26	26	25	24	23	22	
Anteil Schüler*innen im Schulbezirk bezogen auf Stadt-/Gemeindegebiet	31,3%	31,5%	30,4%	37,9%	29,5%	31,7%						
Anteil Schüler*innen im Schulbezirk (Mittelwert 2021/22 bis 2026/27 in %)	32,1%											

Schülerzahl pro Gemeinde, Ortsteil, Stadtgebiet eines Schulbezirkes

Grundschule Gerwisch (307103)

lfd. Nr.	Geburtsjahrgang	2014/15	2015/16	2016/17	2017/18	2018/19	2019/20	2020/21	2021/22	2022/23	2023/24	2024/25
	Einschulung im Schuljahr	2021/22	2022/23	2023/24	2024/25	2025/26	2026/27	2027/28	2028/29	2029/30	2030/31	2031/32
	Gemeinde, Ortsteil, Stadtgebiet des Schulbezirks	Schülerzahl (Geburtenzahl)						Schülerzahl entspr. 6RBP bzw. eigen Prognose				
1	Gerwisch	24	19	23	23	24	23	26	25	24	23	22
2	Woltersdord	2	4	5	2	4	3					
3												
4												
5												
6												
7												
8												
9												
10												
11												
Einschüler aus dem Schulträgergebiet gesamt 100 %		26	23	28	25	28	26	26	25	24	23	22

Schülerzahlentwicklung

Grundschule Gerwisch (307103)

15 - Richtwert zur Festlegung der Einzügigkeit

1 - Zügigkeitsrichtwert

28 - Klassenstärke (Orientierungsrahmen „Bildung von Klassen und Lerngruppen“ Rd. Erl. Zur Unterrichtsorganisation)

Schulbesuchsjahre (SBJ) / Schuljahrgang (SJG)	Verweiler	Übergang	Schuljahr											
			2018/19	2019/20	2020/21	Kl.	2021/22	Kl.	2022/23	Kl.	2023/24	Kl.	2024/25	Kl.
nur Einschüler		100,0%	19	19	29		26		23		28		25	
2. SBJ	6,2%	93,8%	21	19	19		29		26		23		28	
3. SBJ		100,0%	5	2	0		2		3		3		3	
Schuleingangsphase			45	40	48	2	57	3	52	2	54	2	56	2
3. SJG		100,0%			23	1	17	1	28	1	26	1	23	1
4. SJG		100,0%			25	1	23	1	17	1	28	1	26	1
Gesamtschülerzahl					96	4	97	5	97	4	108	4	105	4
Zügigkeitsrichtwert					1,60		1,62		1,62		1,80		1,76	

Schulbesuchsjahre (SBJ) / Schuljahrgang (SJG)	Schuljahr													
	2025/26	Kl.	2026/27	Kl.	2027/28	Kl.	2028/29	Kl.	2029/30	Kl.	2030/31	Kl.	2031/32	Kl.
nur Einschüler	28	X	26	X	26	X	25	X	24	X	23	X	22	X
2. SBJ	25		28		26		26		25		24		23	
3. SBJ	3		3		3		3		3		3		3	
Schuleingangsphase	56	3	57	3	55	2	54	2	52	2	50	2	48	2
3. SJG	27	1	25	1	28	1	26	1	26	1	25	1	24	1
4.SJG	23	1	27	1	25	1	28	1	26	1	26	1	25	1
Gesamtschülerzahl	106	5	109	5	108	4	108	4	104	4	101	4	97	4
Zügigkeitsrichtwert	1,78	X	1,83	X	1,80	X	1,80	X	1,74	X	1,68	X	1,62	X

Auf Grundlage dieser Tabellen kann zusammenfassend für die Grundschule Gerwisch festgehalten werden, dass sie den Richtwert zur Festlegung der Einzügigkeit für die jeweils einzuschulenden Kinder von min. 15 einzuschulenden Schüler/innen erreicht. Folglich erfüllt sie die vorgeschriebene Regelzügigkeit für die Schuljahre 2022/23 bis 2026/27 (mittelfristige Planung), sowie auch für die Schuljahre 2027/28 bis 2031/32 (Langzeitprognose).

Bauzustand

Eine Einschätzung des kritischen Bauszustandes wird bis Ende März 2022 nachgereicht.

Raumbestand

Art des Unterrichtsraums	Anzahl
Allgemeiner Unterrichtsraum	5
Fachspezifischer Unterrichtsraum	2
Sporthalle/ Sportraum	1
Gesamt	8

4.4 Stadt Burg

4.4.1 Grundschule „Albert Einstein“ Burg

Schulnummer: 305337

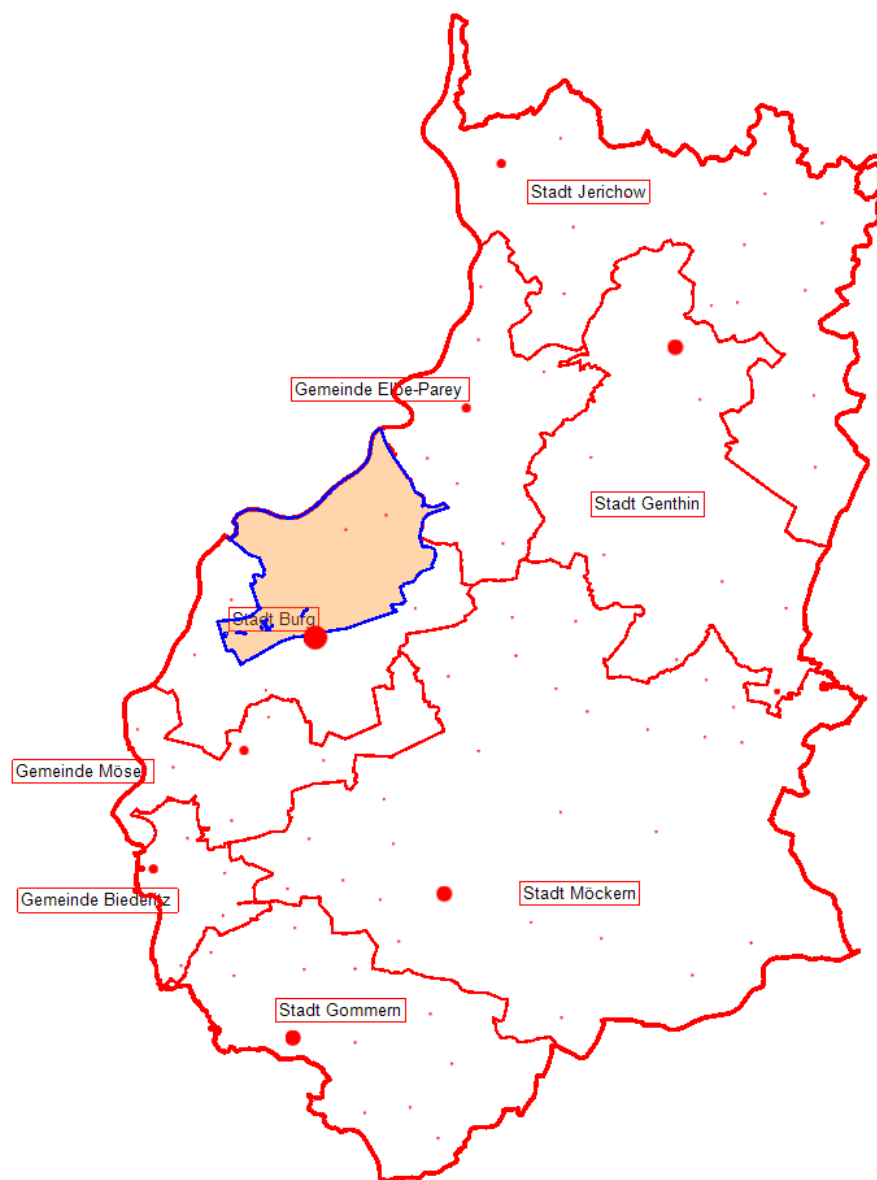


Anschrift der Schule	Schulträger	Eigentümer
Grundschule „Albert Einstein“ Kirchhofstraße 3 39288 Burg	Stadt Burg In der Alten Kaserne 2 39288 Burg	<input checked="" type="checkbox"/> Gemeinde <input type="checkbox"/> Landkreis <input type="checkbox"/> Andere

Orte des Schulbezirks

Ort ggf. mit Ortsteilen	Einwohnerzahl
Burg (anteilig)	-
Ihleburg	373
Parchau	933

Schulbezirk Grundschule „Albert Einstein“ Burg



Vergleich der Hochrechnung auf Basis 6. Regionalisierte Bevölkerungsprognose (6.RBP) und der tatsächlichen Geburten

Grundschule „Alber Einstein“ Burg (305337)

Kalenderjahr	2014	2015	2016	2017	2018	2019	2020	2021	2022	2023	2024	2025
Schüler*innen 1. Schuljahrgang lt. 6.RBP (Stadt-Gemeindegebiet)	173	177	165	164	166	181	173	165	160	155	149	145
Geburtsjahr	2014/15	2015/16	2016/17	2017/18	2018/19	2019/20	2020/21	2021/22	2022/23	2023/24	2024/25	
Jahr der Einschulung	2021/22	2022/23	2023/24	2024/25	2025/26	2026/27	2027/28	2028/29	2029/30	2030/31	2031/32	
Schüler*innen 1.Schuljahrgang lt 6. RBP (Stadt-Gemeindegebiet)	175	171	165	165	174	177	169	163	158	152	147	
Schüler*innen 1.Schuljahrgang lt. Ew-MA (Stadt-Gemeindegebiet)	205	210	202	187	198	200	198	191	185	178	172	
Abweichung pro Jahr	17,1%	22,8%	22,4%	13,3%	13,8%	13,0%	17,2%	17,2%	17,1%	17,1%	17,0%	
Abweichung (Mittelwert)	17,1%											
Schüler*innen 1.Schuljahrgang im Schulbezirk	62	70	61	60	68	65	64	61	59	57	55	
Anteil Schüler*innen im Schulbezirk bezogen auf Stadt-/Gemeindegebiet	30,2%	33,3%	30,2%	32,1%	34,3%	32,5%						
Anteil Schüler*innen im Schulbezirk (Mittelwert 2021/22 bis 2026/27 in %)	32,1%											

Schülerzahl pro Gemeinde, Ortsteil, Stadtgebiet eines Schulbezirkes

Grundschule „Albert Einstein“ Burg (305337)

lfd. Nr.	Geburtsjahrgang	2014/15	2015/16	2016/17	2017/18	2018/19	2019/20	2020/21	2021/22	2022/23	2023/24	2024/25
	Einschulung im Schuljahr	2021/22	2022/23	2023/24	2024/25	2025/26	2026/27	2027/28	2028/29	2029/30	2030/31	2031/32
	Gemeinde, Ortsteil, Stadtgebiet des Schulbezirks	Schülerzahl (Geburtenzahl)						Schülerzahl entspr. 6RBP bzw. eigen Prognose				
1	Burg	57	58	50	50	55	54	64	61	59	57	55
2	OT Ihleburg	2	5	1	3	7	4					
3	OT Parchau	3	7	10	7	6	7					
4												
5												
6												
7												
8												
9												
10												
11												
Einschüler aus dem Schulträgergebiet gesamt 100 %		62	70	61	60	68	65	64	61	59	57	55

Schülerzahlentwicklung

Grundschule „Albert Einstein“ Burg (305337)

15 - Richtwert zur Festlegung der Einzügigkeit

1 - Zügigkeitsrichtwert

28 - Klassenstärke (Orientierungsrahmen „Bildung von Klassen und Lerngruppen“ Rd. Erl. Zur Unterrichtsorganisation)

Schulbesuchsjahre (SBJ) / Schuljahrgang (SJG)	Verweiler	Übergang	Schuljahr											
			2018/19	2019/20	2020/21	Kl.	2021/22	Kl.	2022/23	Kl.	2023/24	Kl.	2024/25	Kl.
nur Einschüler		100,0%	61	56	66		62		70		61		60	
2. SBJ	30,5%	93,8%	66	56	53		66		62		70		61	
3. SBJ		100,0%	18	18	17		16		20		19		21	
Schuleingangsphase			145	130	136	4	144	6	152	6	150	6	142	6
3. SJG		100,0%			43	2	54	2	62	3	63	3	68	3
4.SJG		100,0%			54	2	62	3	54	2	62	3	63	3
Gesamtschülerzahl					233	8	260	11	268	11	275	12	273	12
Zügigkeitsrichtwert					3,47		4,33		4,47		4,59		4,55	

Schulbesuchsjahre (SBJ) / Schuljahrgang (SJG)														
	2025/26	Kl.	2026/27	Kl.	2027/28	Kl.	2028/29	Kl.	2029/30	Kl.	2030/31	Kl.	2031/32	Kl.
nur Einschüler	68		65		64		61		59		57		55	
2. SBJ	60		68		65		64		61		69		57	
3. SBJ	19		18		21		20		20		19		18	
Schuleingangsphase	147	6	151	6	150	6	145	6	140	5	145	5	130	5
3. SJG	64	3	60	3	66	3	66	3	64	3	62	3	60	3
4.SJG	68	3	64	3	60	3	66	3	66	3	64	3	62	3
Gesamtschülerzahl	279	12	275	12	276	12	277	12	270	11	271	11	252	11
Zügigkeitsrichtwert	4,63		4,59		4,59		4,60		4,50		4,35		4,19	

Auf Grundlage dieser Tabellen kann zusammenfassend für die Grundschule „Albert Einstein“ festgehalten werden, dass sie den Richtwert zur Festlegung der Einzügigkeit für die jeweils einzuschulenden Kinder von min. 15 einzuschulenden Schüler/innen erreicht. Folglich erfüllt sie die vorgeschriebene Regelzügigkeit für die Schuljahre 2022/23 bis 2026/27 (mittelfristige Planung), sowie auch für die Schuljahre 2027/28 bis 2031/32 (Langzeitprognose).

Bauzustand

Eine Einschätzung des kritischen Bauzustandes wird bis Ende März 2022 nachgereicht.

Raumbestand

Art des Unterrichtsraums	Anzahl
Allgemeiner Unterrichtsraum	12
Fachspezifischer Unterrichtsraum	3
Sporthalle/ Sportraum	1
Gesamt	16

4.4.2 Grundschule Burg-Süd

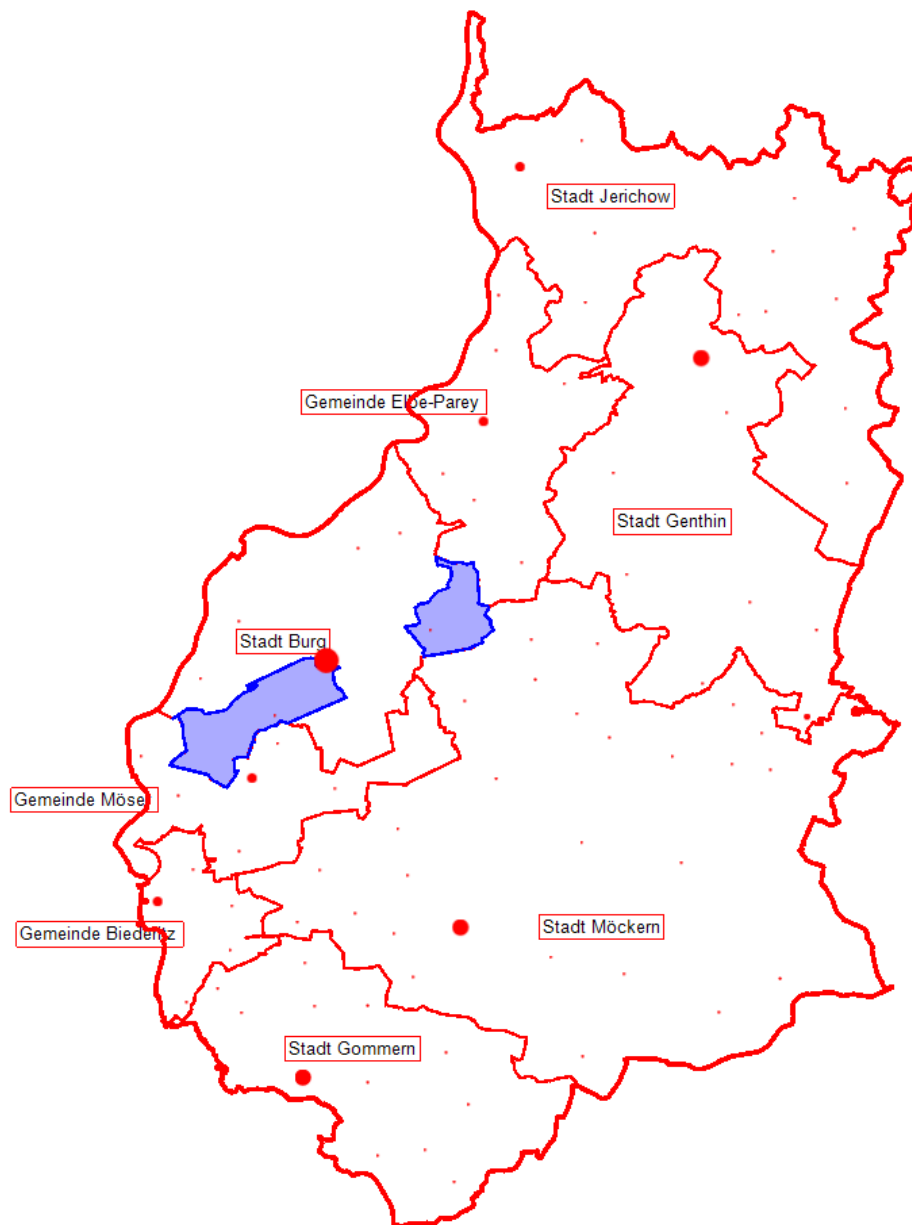
Schulnummer: 307093



Anschrift der Schule	Schulträger	Eigentümer
Grundschule Burg-Süd Yorckstraße 4 39288 Burg	Stadt Burg In der Alten Kaserne 2 39288 Burg	<input checked="" type="checkbox"/> Gemeinde <input type="checkbox"/> Landkreis <input type="checkbox"/> Andere

Orte des Schulbezirks

Ort ggf. mit Ortsteilen	Einwohnerzahl
Burg (anteilig) Detershagen	- 578



Vergleich der Hochrechnung auf Basis 6. Regionalisierte Bevölkerungsprognose (6.RBP) und der tatsächlichen Geburten

Grundschule Burg Süd (307093)

Kalenderjahr	2014	2015	2016	2017	2018	2019	2020	2021	2022	2023	2024	2025
Schüler*innen 1. Schuljahrgang lt. 6.RBP (Stadt-Gemeindegebiet)	173	177	165	164	166	181	173	165	160	155	149	145
Geburtsjahr	2014/15	2015/16	2016/17	2017/18	2018/19	2019/20	2020/21	2021/22	2022/23	2023/24	2024/25	2025/26
Jahr der Einschulung	2021/22	2022/23	2023/24	2024/25	2025/26	2026/27	2027/28	2028/29	2029/30	2030/31	2031/32	2032/33
Schüler*innen 1.Schuljahrgang lt 6. RBP (Stadt-Gemeindegebiet)	175	171	165	165	174	177	169	163	158	152	147	142
Schüler*innen 1.Schuljahrgang lt. Ew-MA (Stadt-Gemeindegebiet)	205	210	202	187	198	200	198	191	185	178	172	166
Abweichung pro Jahr	17,1%	22,8%	22,4%	13,3%	13,8%	13,0%	17,2%	17,2%	17,1%	17,1%	17,0%	16,9%
Abweichung (Mittelwert)	17,1%											
Schüler*innen 1.Schuljahrgang im Schulbezirk	65	56	58	55	61	58	58	56	54	52	51	50
Anteil Schüler*innen im Schulbezirk bezogen auf Stadt-/Gemeindegebiet	31,7%	26,7%	28,7%	29,4%	30,8%	29,0%						
Anteil Schüler*innen im Schulbezirk (Mittelwert 2021/22 bis 2026/27 in %)	29,4%											

Schülerzahl pro Gemeinde, Ortsteil, Stadtgebiet eines Schulbezirkes

Grundschule Burg Süd (307093)

lfd. Nr.	Geburtsjahrgang	2014/15	2015/16	2016/17	2017/18	2018/19	2019/20	2020/21	2021/22	2022/23	2023/24	2024/25
	Einschulung im Schuljahr	2021/22	2022/23	2023/24	2024/25	2025/26	2026/27	2027/28	2028/29	2029/30	2030/31	2031/32
	Gemeinde, Ortsteil, Stadtgebiet des Schulbezirks	Schülerzahl (Geburtenzahl)						Schülerzahl entspr. 6RBP bzw. eigen Prognose				
1	Burg	56	50	53	47	51	51	58	56	54	52	51
2	OT Detershagen	5	5	2	3	6	4					
3	OT Reesen	4	1	3	5	4	3					
4												
5												
6												
7												
8												
9												
10												
11												
Einschüler aus dem Schulträgergebiet gesamt 100 %		65	56	58	55	61	58	58	56	54	52	51

Schülerzahlentwicklung

Grundschule Burg-Süd (307093)

15 - Richtwert zur Festlegung der Einzigigkeit

1 - Zügigkeitsrichtwert

28 - Klassenstärke (Orientierungsrahmen „Bildung von Klassen und Lerngruppen“ Rd. Erl. Zur Unterrichtsorganisation)

Schulbesuchsjahre (SBJ) / Schuljahrgang (SJG)	Verweiler	Übergang	Schuljahr											
			2018/19	2019/20	2020/21	Kl.	2021/22	Kl.	2022/23	Kl.	2023/24	Kl.	2024/25	Kl.
nur Einschüler		100,0%	48	51	40		65		56		58		55	
2. SBJ	26,2%	73,8%	23	47	50		40		65		56		58	
3. SBJ		100,0%	10	9	8		13		10		17		15	
Schuleingangsphase			81	107	98	4	118	5	131	5	131	5	128	5
3. SJG		100,0%			47	2	45	2	43	3	58	3	58	3
4.SJG		100,0%			23	1	47	2	45	2	43	2	58	3
Gesamtsschülerzahl					168	7	210	9	219	10	232	10	244	11
Zügigkeitsrichtwert					2,80		3,50		3,65		3,87		4,07	

Schulbesuchsjahre (SBJ) / Schuljahrgang (SJG)	Schuljahr													
	2025/26	Kl.	2026/27	Kl.	2027/28	Kl.	2028/29	Kl.	2029/30	Kl.	2030/31	Kl.	2031/32	Kl.
nur Einschüler	61	X	58	X	58	X	56	X	54	X	52	X	51	X
2. SBJ	55		61		58		58		56		54		52	
3. SBJ	15		14		16		15		15		15		14	
Schuleingangsphase	131	5	133	5	132	5	129	5	125	5	121	5	117	5
3. SJG	57	3	56	2	59	3	59	3	58	3	57	3	55	3
4.SJG	58	3	57	3	56	2	59	3	59	3	58	3	57	3
Gesamtschülerzahl	246	11	246	10	247	10	247	11	242	11	236	11	229	11
Zügigkeitsrichtwert	4,12	X	4,11	X	4,12	X	4,12	X	4,03	X	3,92	X	3,80	X

Auf Grundlage dieser Tabellen kann zusammenfassend für die Grundschule Burg Süd festgehalten werden, dass sie den Richtwert zur Festlegung der Einzügigkeit für die jeweils einzuschulenden Kinder von min. 15 einzuschulenden Schüler/innen erreicht. Folglich erfüllt sie die vorgeschriebene Regelzügigkeit für die Schuljahre 2022/23 bis 2026/27 (mittelfristige Planung), sowie auch für die Schuljahre 2027/28 bis 2031/32 (Langzeitprognose).

Bauzustand

Eine Einschätzung des kritischen Bauzustandes wird bis Ende März 2022 nachgereicht.

Raumbestand

Art des Unterrichtsraums	Anzahl
Allgemeiner Unterrichtsraum	11
Fachspezifischer Unterrichtsraum	3
Sporthalle/ Sportraum	1
Gesamt	15

4.4.3 Grundschule „Johann Heinrich Pestalozzi“ Burg

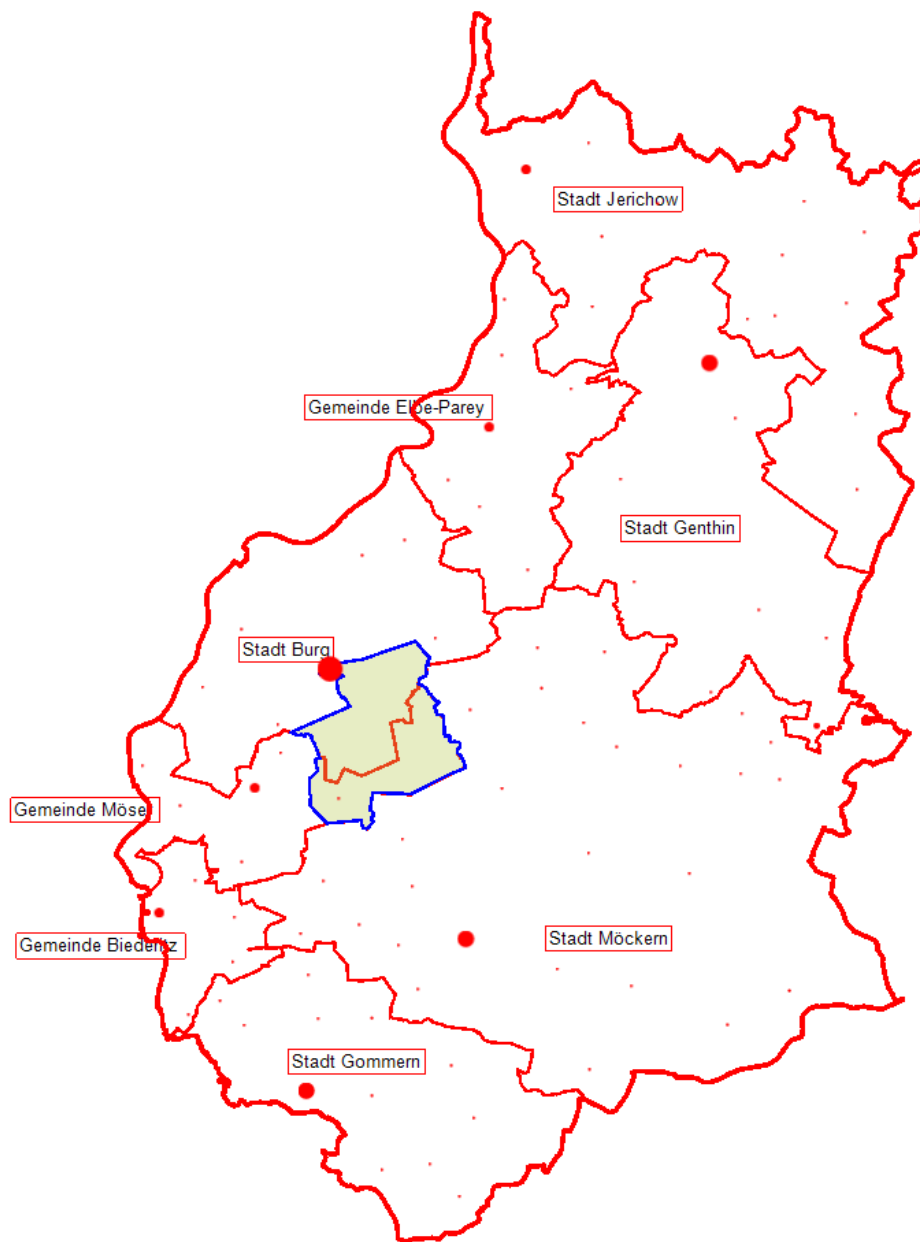
Schulnummer: 305326



Anschrift der Schule	Schulträger	Eigentümer
Grundschule „J. H. Pestalozzi“ Kapellenstraße 8-12 39288 Burg	Stadt Burg In der Alten Kaserne 2 39288 Burg	<input checked="" type="checkbox"/> Gemeinde <input type="checkbox"/> Landkreis <input type="checkbox"/> Andere

Orte des Schulbezirks

Ort ggf. mit Ortsteilen	Einwohnerzahl
Burg (anteilig)	-



Vergleich der Hochrechnung auf Basis 6. Regionalisierte Bevölkerungsprognose (6.RBP) und der tatsächlichen Geburten

Grundschule „J.H. Pestalozzi“ Burg (305326)

Kalenderjahr	2014	2015	2016	2017	2018	2019	2020	2021	2022	2023	2024	2025
Schüler*innen 1. Schuljahrgang lt. 6.RBP (Stadt-Gemeindegebiet)	173	177	165	164	166	181	173	165	160	155	149	145
Geburtsjahr	2014/15	2015/16	2016/17	2017/18	2018/19	2019/20	2020/21	2021/22	2022/23	2023/24	2024/25	
Jahr der Einschulung	2021/22	2022/23	2023/24	2024/25	2025/26	2026/27	2027/28	2028/29	2029/30	2030/31	2031/32	
Schüler*innen 1.Schuljahrgang lt 6. RBP (Stadt-Gemeindegebiet)	175	171	165	165	174	177	169	163	158	152	147	
Schüler*innen 1.Schuljahrgang lt. Ew-MA (Stadt-Gemeindegebiet)	205	210	202	187	198	200	198	191	185	178	172	
Abweichung pro Jahr	17,1%	22,8%	22,4%	13,3%	13,8%	13,0%	17,2%	17,2%	17,1%	17,1%	17,0%	
Abweichung (Mittelwert)	17,1%											
Schüler*innen 1.Schuljahrgang im Schulbezirk	60	72	61	57	59	62	61	59	57	55	53	
Anteil Schüler*innen im Schulbezirk bezogen auf Stadt-/Gemeindegebiet	29,3%	34,3%	30,2%	30,5%	29,8%	31,0%						
Anteil Schüler*innen im Schulbezirk (Mittelwert 2021/22 bis 2026/27 in %)	30,8%											

Schülerzahl pro Gemeinde, Ortsteil, Stadtgebiet eines Schulbezirkes

Grundschule „J.H. Pestalozzi“ Burg (305326)

lfd. Nr.	Geburtsjahrgang	2014/15	2015/16	2016/17	2017/18	2018/19	2019/20	2020/21	2021/22	2022/23	2023/24	2024/25
	Einschulung im Schuljahr	2021/22	2022/23	2023/24	2024/25	2025/26	2026/27	2027/28	2028/29	2029/30	2030/31	2031/32
	Gemeinde, Ortsteil, Stadtgebiet des Schulbezirks	Schülerzahl (Geburtenzahl)						Schülerzahl entspr. 6RBP bzw. eigen Prognose				
1	Burg	59	72	60	56	58	61	61	59	57	55	53
2	OT Madel	0	0	0	0	0	0					
3	OT Gütter	1	0	1	1	1	1					
4												
5												
6												
7												
8												
9												
10												
11												
Einschüler aus dem Schulträgergebiet gesamt 100 %		60	72	61	57	59	62	61	59	57	55	53

Schülerzahlentwicklung

Grundschule „J.H. Pestalozzi“ Burg (305326)

15 - Richtwert zur Festlegung der Einzügigkeit

1 - Zügigkeitsrichtwert

28 - Klassenstärke (Orientierungsrahmen „Bildung von Klassen und Lerngruppen“ Rd. Erl. Zur Unterrichtsorganisation)

Schulbesuchsjahre (SBJ) / Schuljahrgang (SJG)	Verweiler	Übergang	Schuljahr											
			2018/19	2019/20	2020/21	Kl.	2021/22	Kl.	2022/23	Kl.	2023/24	Kl.	2024/25	Kl.
nur Einschüler		100,0%	57	62	56		60		72		61		57	
2. SBJ	26,2%	73,8%	65	61	62		56		60		72		61	
3. SBJ		100,0%	10	13	10		11		10		11		13	
Schuleingangsphase			132	136	128	5	127	5	142	6	144	5	131	5
3. SJG		100,0%			64	3	61	3	57	3	59	3	70	3
4. SJG		100,0%			56	2	64	3	61	3	57	3	59	3
Gesamtschülerzahl					248	10	252	11	260	12	260	11	260	11
Zügigkeitsrichtwert					4,13		4,20		4,33		4,33		4,33	

Schulbesuchsjahre (SBJ) / Schuljahrgang (SJG)	Schuljahr													
	2025/26	Kl.	2026/27	Kl.	2027/28	Kl.	2028/29	Kl.	2029/30	Kl.	2030/31	Kl.	2031/32	Kl.
nur Einschüler	59		62		61		59		57		55		53	
2. SBJ	57		59		62		61		59		57		55	
3. SBJ	11		10		10		11		11		10		10	
Schuleingangsphase	127	5	131	5	133	5	131	5	127	5	122	5	118	5
3. SJG	63	3	58	3	59	3	61	3	61	3	59	3	57	3
4.SJG	70	3	63	3	58	3	59	3	61	3	61	3	59	3
Gesamtschülerzahl	260	11	252	11	250	11	251	11	249	11	242	11	234	11
Zügigkeitsrichtwert	4,33		4,19		4,16		4,18		4,16		4,05		3,90	

Auf Grundlage dieser Tabellen kann zusammenfassend für die Grundschule „J. H. Pestalozzi“ festgehalten werden, dass sie den Richtwert zur Festlegung der Einzügigkeit für die jeweils einzuschulenden Kinder von min. 15 einzuschulenden Schüler/innen erreicht. Folglich erfüllt sie die vorgeschriebene Regelzügigkeit für die Schuljahre 2022/23 bis 2026/27 (mittelfristige Planung), sowie auch für die Schuljahre 2027/28 bis 2031/32 (Langzeitprognose).

Bauzustand

Eine Einschätzung des kritischen Bauzustandes wird bis Ende März 2022 nachgereicht.

Raumbestand

Art des Unterrichtsraums	Anzahl
Allgemeiner Unterrichtsraum	15
Fachspezifischer Unterrichtsraum	3
Sporthalle/ Sportraum	1
Gesamt	19

4.4.4 Grundschule Niegripp

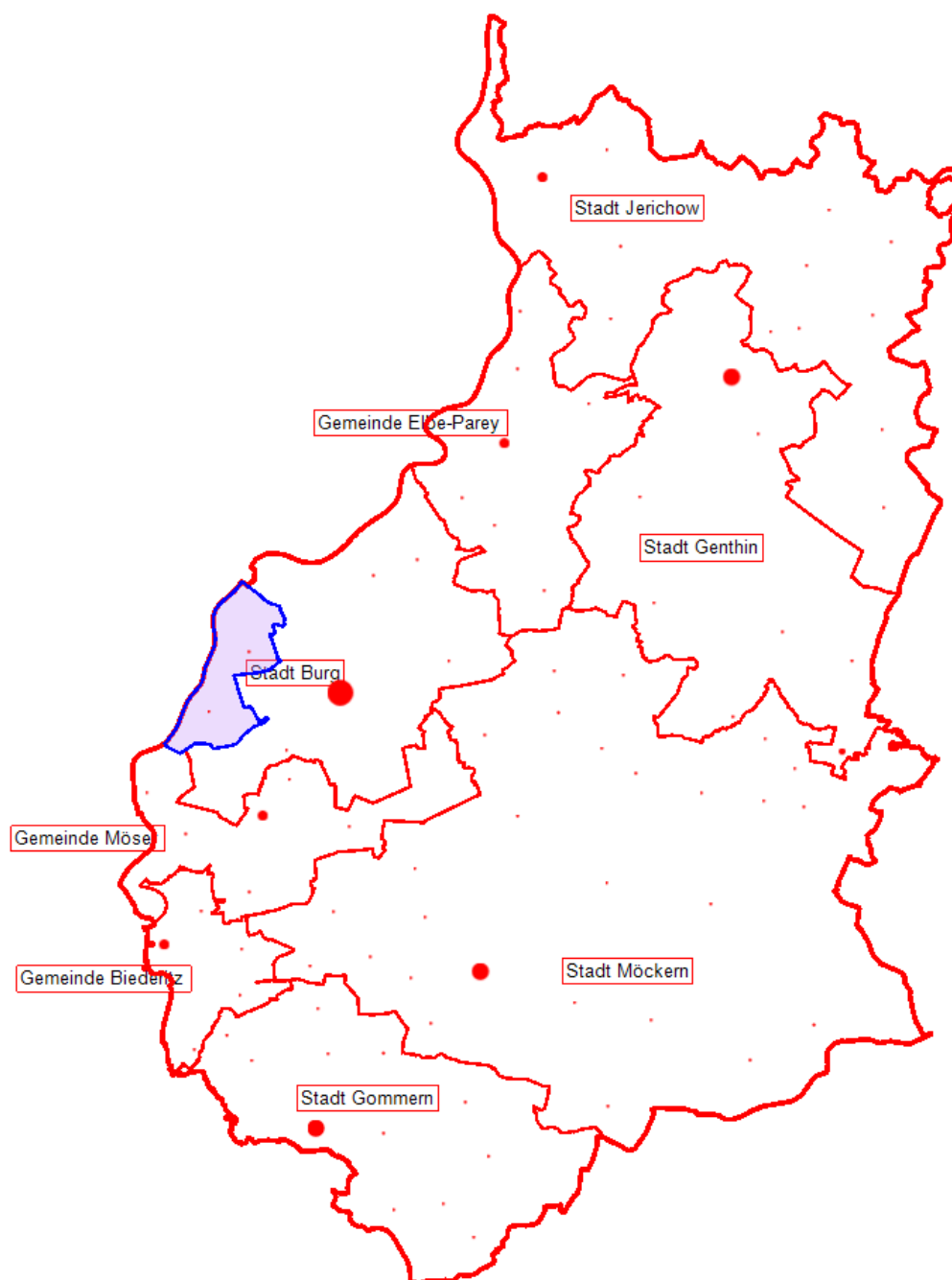
Schulnummer: 305247



Anschrift der Schule	Schulträger	Eigentümer
Grundschule Niegripp Lindenstraße 3 39288 Burg OT Niegripp	Stadt Burg In der Alten Kaserne 2 39288 Burg	<input checked="" type="checkbox"/> Gemeinde <input type="checkbox"/> Landkreis <input type="checkbox"/> Andere

Orte des Schulbezirks

Ort ggf. mit Ortsteilen	Einwohnerzahl
Niegripp	1.033
Schartau	667
Burg (teilweise)	
Gesamt	1.700



Vergleich der Hochrechnung auf Basis 6. Regionalisierte Bevölkerungsprognose (6.RBP) und der tatsächlichen Geburten

Grundschule Niegripp

Kalenderjahr	2014	2015	2016	2017	2018	2019	2020	2021	2022	2023	2024	2025
Schüler*innen 1. Schuljahrgang lt. 6.RBP (Stadt-Gemeindegebiet)	173	177	165	164	166	181	173	165	160	155	149	145
Geburtsjahr	2014/15	2015/16	2016/17	2017/18	2018/19	2019/20	2020/21	2021/22	2022/23	2023/24	2024/25	
Jahr der Einschulung	2021/22	2022/23	2023/24	2024/25	2025/26	2026/27	2027/28	2028/29	2029/30	2030/31	2031/32	
Schüler*innen 1.Schuljahrgang lt 6. RBP (Stadt-Gemeindegebiet)	175	171	165	165	174	177	169	163	158	152	147	
Schüler*innen 1.Schuljahrgang lt. Ew-MA (Stadt-Gemeindegebiet)	205	210	202	187	198	200	198	191	185	178	172	
Abweichung pro Jahr	17,1%	22,8%	22,4%	13,3%	13,8%	13,0%	17,2%	17,2%	17,1%	17,1%	17,0%	
Abweichung (Mittelwert)	17,1%											
Schüler*innen 1.Schuljahrgang im Schulbezirk	18	12	22	15	10	15	15	15	14	14	13	
Anteil Schüler*innen im Schulbezirk bezogen auf Stadt-/Gemeindegebiet	8,8%	5,7%	10,9%	8,0%	5,1%	7,5%						
Anteil Schüler*innen im Schulbezirk (Mittelwert 2021/22 bis 2026/27 in %)	7,7%											

Schülerzahl pro Gemeinde, Ortsteil, Stadtgebiet eines Schulbezirkes

Grundschule Niegripp (305247)

lfd. Nr.	Geburtsjahrgang	2014/15	2015/16	2016/17	2017/18	2018/19	2019/20	2020/21	2021/22	2022/23	2023/24	2024/25
	Einschulung im Schuljahr	2021/22	2022/23	2023/24	2024/25	2025/26	2026/27	2027/28	2028/29	2029/30	2030/31	2031/32
	Gemeinde, Ortsteil, Stadtgebiet des Schulbezirks	Schülerzahl (Geburtenzahl)						Schülerzahl entspr. 6RBP bzw. eigen Prognose				
1	OT Niegripp	6	8	16	10	4	9	15	15	14	14	13
2	OT Schartau	9	3	5	4	5	5					
3	Burg	3	1	1	1	1	1					
4												
5												
6												
7												
8												
9												
10												
11												
Einschüler aus dem Schulträgergebiet gesamt 100 %		18	12	22	15	10	15	15	15	14	14	13

Schülerzahlentwicklung

Grundschule Niegripp (305247)

15 - Richtwert zur Festlegung der Einzügigkeit

1 - Zügigkeitsrichtwert

28 - Klassenstärke (Orientierungsrahmen „Bildung von Klassen und Lerngruppen“ Rd. Erl. Zur Unterrichtsorganisation)

Schulbesuchsjahre (SBJ) / Schuljahrgang (SJG)	Verweiler	Übergang	Schuljahr											
			2018/19	2019/20	2020/21	Kl.	2021/22	Kl.	2022/23	Kl.	2023/24	Kl.	2024/25	Kl.
nur Einschüler		100,0%	15	19	13		18		12		22		15	
2. SBJ	19,2%	80,8%	16	16	19		13		18		12		22	
3. SBJ		100,0%	2	3	5		4		2		3		2	
Schuleingangsphase			33	38	37	2	35	2	32	2	37	2	39	2
3. SJG		100,0%			14	1	20	1	14	1	17	1	13	1
4.SJG		100,0%			17	1	14	1	20	1	14	1	17	1
Gesamtsschülerzahl					68	4	69	4	66	4	68	4	69	4
Zügigkeitsrichtwert					1,13		1,15		1,10		1,13		1,16	

Schulbesuchsjahre (SBJ) / Schuljahrgang (SJG)	Schuljahr													
	2025/26	Kl.	2026/27	Kl.	2027/28	Kl.	2028/29	Kl.	2029/30	Kl.	2030/31	Kl.	2031/32	Kl.
nur Einschüler	10		15		15		15		14		14		13	
2. SBJ	15		10		15		15		15		14		14	
3. SBJ	4		3		2		3		3		3		3	
Schuleingangsphase	29	2	28	1	32	2	33	2	32	2	31	2	30	2
3. SJG	20	1	16	1	11	1	14	1	15	1	15	1	14	1
4.SJG	13	1	20	1	16	1	11	1	14	1	15	1	15	1
Gesamtschülerzahl	62	4	64	3	59	4	58	4	61	4	61	4	59	4
Züfgigkeitsrichtwert	1,03		1,07		0,98		0,97		1,02		1,02		0,98	

Auf Grundlage dieser Tabellen kann zusammenfassend für die Grundschule Niegripp festgehalten werden, dass sie den Richtwert zur Festlegung der Einzügigkeit für die jeweils einzuschulenden Kinder von mindestens 15 einzuschulenden Schüler/innen in den Schuljahren 2022/23 bis 2026/27 nicht erreicht. Die die Mindestschulgröße von 60 Schülerinnen und Schülern ist für den Planungszeitraum jedoch durchgehend gegeben.

Bauzustand

Eine Einschätzung des kritischen Bauszustandes wird bis Ende März 2022 nachgereicht.

Raumbestand

Art des Unterrichtsraums	Anzahl
Allgemeiner Unterrichtsraum	4
Fachspezifischer Unterrichtsraum	2
Sporthalle/ Sportraum	1
Gesamt	7

4.5 Gemeinde Elbe-Parey

4.5.1 Grundschulzentrum Elbe-Parey

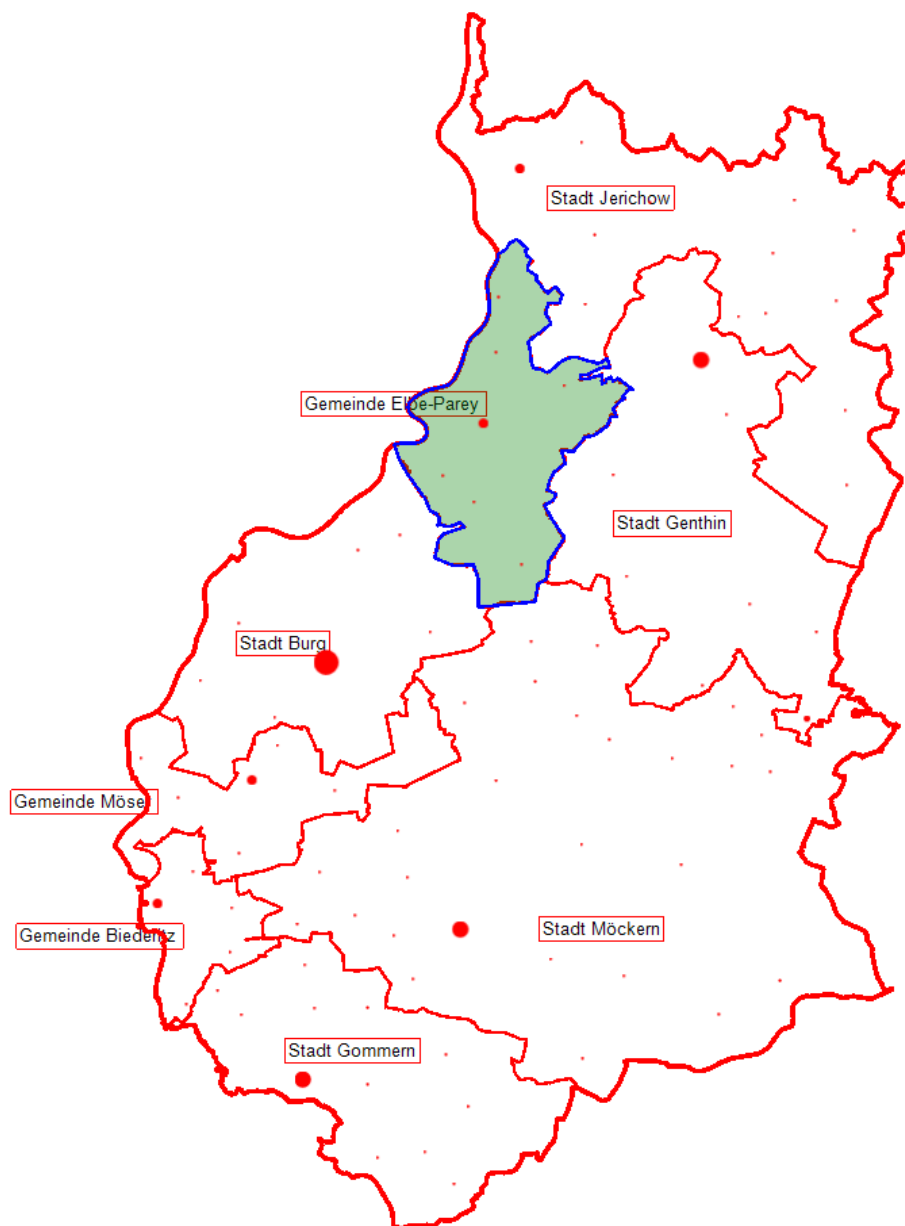
Schulnummer: 302942



Anschrift der Schule	Schulträger	Eigentümer
Grundschulzentrum Elbe-Parey An der Heide 4a 39317 Elbe-Parey OT Güsen	Gemeinde Elbe-Parey Ernst-Thälmann-Straße 15 39317 Parey	<input checked="" type="checkbox"/> Gemeinde <input type="checkbox"/> Landkreis <input type="checkbox"/> Andere

Orte des Schulbezirks

Ort ggf. mit Ortsteilen	Einwohnerzahl
Bergzow	608
Derben	810
Ferchland	563
Güsen	1.767
Hohenseeden	402
Parey	2.094
Zerben	280
Gesamt	6.524



1:250.000

Vergleich der Hochrechnung auf Basis 6. Regionalisierte Bevölkerungsprognose (6.RBP) und der tatsächlichen Geburten

Grundschulzentrum Elbe-Parey

Kalenderjahr	2014	2015	2016	2017	2018	2019	2020	2021	2022	2023	2024	2025
Schüler*innen 1. Schuljahrgang lt. 6.RBP (Stadt-Gemeindegebiet)	49	56	46	46	47	51	49	47	45	44	42	41
Geburtsjahr	2014/15	2015/16	2016/17	2017/18	2018/19	2019/20	2020/21	2021/22	2022/23	2023/24	2024/25	
Jahr der Einschulung	2021/22	2022/23	2023/24	2024/25	2025/26	2026/27	2027/28	2028/29	2029/30	2030/31	2031/32	
Schüler*innen 1.Schuljahrgang lt 6. RBP (Stadt-Gemeindegebiet)	53	51	46	47	49	50	48	46	45	43	42	
Schüler*innen 1.Schuljahrgang lt. Ew-MA (Stadt-Gemeindegebiet)	46	57	58	48	32	48	47	45	44	42	41	
Abweichung pro Jahr	-13,2%	11,8%	26,1%	0,0%	-34,7%	-4,0%	-2,1%	-2,2%	-2,2%	-2,3%	-2,4%	
Abweichung (Mittelwert)	-2,3%											
Schüler*innen 1.Schuljahrgang im Schulbezirk	46	57	58	47	32	48	47	45	44	42	41	
Anteil Schüler*innen im Schulbezirk bezogen auf Stadt-/Gemeindegebiet	100,0%	100,0%	100,0%	100,0%	100,0%	100,0%						
Anteil Schüler*innen im Schulbezirk (Mittelwert 2021/22 bis 2026/27 in %)	100,0%											

Schülerzahl pro Gemeinde, Ortsteil, Stadtgebiet eines Schulbezirkes

Grundschulzentrum Elbe-Parey (302942)

lfd. Nr.	Geburtsjahrgang	2014/15	2015/16	2016/17	2017/18	2018/19	2019/20	2020/21	2021/22	2022/23	2023/24	2024/25
	Einschulung im Schuljahr	2021/22	2022/23	2023/24	2024/25	2025/26	2026/27	2027/28	2028/29	2029/30	2030/31	2031/32
	Gemeinde, Ortsteil, Stadtgebiet des Schulbezirks	Schülerzahl (Geburtenzahl)						Schülerzahl entspr. 6RBP bzw. eigen Prognose				
1	Parey	13	17	19	10	10	14	47	45	44	42	41
2	Hohenseeden	3	9	4	2	2	4					
3	Zerben	2	3	3	1	2	2					
4	Güsen	9	17	11	21	6	13					
5	Bergzow	7	2	9	5	2	5					
6	Ferchland	7	4	7	3	4	5					
7	Derben	5	4	3	5	5	4					
8	OT Neuderben	0	1	2	0	1	1					
9								47	45	44	42	41
10												
11												
Einschüler aus dem Schulträgergebiet gesamt 100 %		46	57	58	47	32	48	47	45	44	42	41

Schulentwicklungszahlen

Grundschulzentrum Elbe-Parey (302942)

15 - Richtwert zur Festlegung der Einzügigkeit

1 - Zügigkeitsrichtwert

28 - Klassenstärke (Orientierungsrahmen „Bildung von Klassen und Lerngruppen“ Rd. Erl. Zur Unterrichtsorganisation)

Schulbesuchsjahre (SBJ) / Schuljahrgang (SJG)	Verweiler	Übergang	Schuljahr											
			2018/19	2019/20	2020/21	Kl.	2021/22	Kl.	2022/23	Kl.	2023/24	Kl.	2024/25	Kl.
nur Einschüler		100,0%	55	53	60		46		57		58		47	
2. SBJ	23,7%	76,3%	57	56	53		60		46		57		58	
3. SBJ		100,0%	9	14	16		13		14		11		13	
Schuleingangsphase			121	123	129	5	119	5	117	5	126	5	118	5
3. SJG		100,0%			55	2	56	3	58	3	49	2	54	2
4.SJG		100,0%			50	2	55	2	56	3	58	3	49	2
Gesamtsschülerzahl					234	9	230	10	231	11	233	10	221	9
Zügigkeitsrichtwert					3,90		3,83		3,85		3,88		3,68	

Schulbesuchsjahre (SBJ) / Schuljahrgang (SJG)	Verweiler	Übergang	Schuljahr											
			2018/19	2019/20	2020/21	Kl.	2021/22	Kl.	2022/23	Kl.	2023/24	Kl.	2024/25	Kl.
nur Einschüler		100,0%	55	53	60		46		57		58		47	
2. SBJ	23,7%	76,3%	57	56	53		60		46		57		58	
3. SBJ		100,0%	9	14	16		13		14		11		13	
Schuleingangsphase			121	123	129	5	119	5	117	5	126	5	118	5
3. SJG		100,0%			55	2	56	3	58	3	49	2	54	2
4. SJG		100,0%			50	2	55	2	56	3	58	3	49	2
Gesamtschülerzahl					234	9	230	10	231	11	233	10	221	9
Zügigkeitsrichtwert					3,90		3,83		3,85		3,88		3,68	

Auf Grundlage dieser Tabellen kann zusammenfassend für das Grundschulzentrum Elbe Parey festgehalten werden, dass sie den Richtwert zur Festlegung der Einzügigkeit für die jeweils einzuschulenden Kinder von min. 15 einzuschulenden Schüler/innen erreicht. Folglich erfüllt sie die vorgeschriebene Regelzügigkeit für die Schuljahre 2022/23 bis 2026/27 (mittelfristige Planung), sowie auch für die Schuljahre 2027/28 bis 2031/32 (Langzeitprognose).

Bauzustand

Eine Einschätzung des kritischen Bauzustandes wird bis Ende März 2022 nachgereicht.

Raumbestand

Art des Unterrichtsraums	Anzahl
Allgemeiner Unterrichtsraum	12
Fachspezifischer Unterrichtsraum	3
Sporthalle/ Sportraum	2
Gesamt	17

4.6 Stadt Genthin

4.6.1 Grundschule „A. Diesterweg“ Genthin

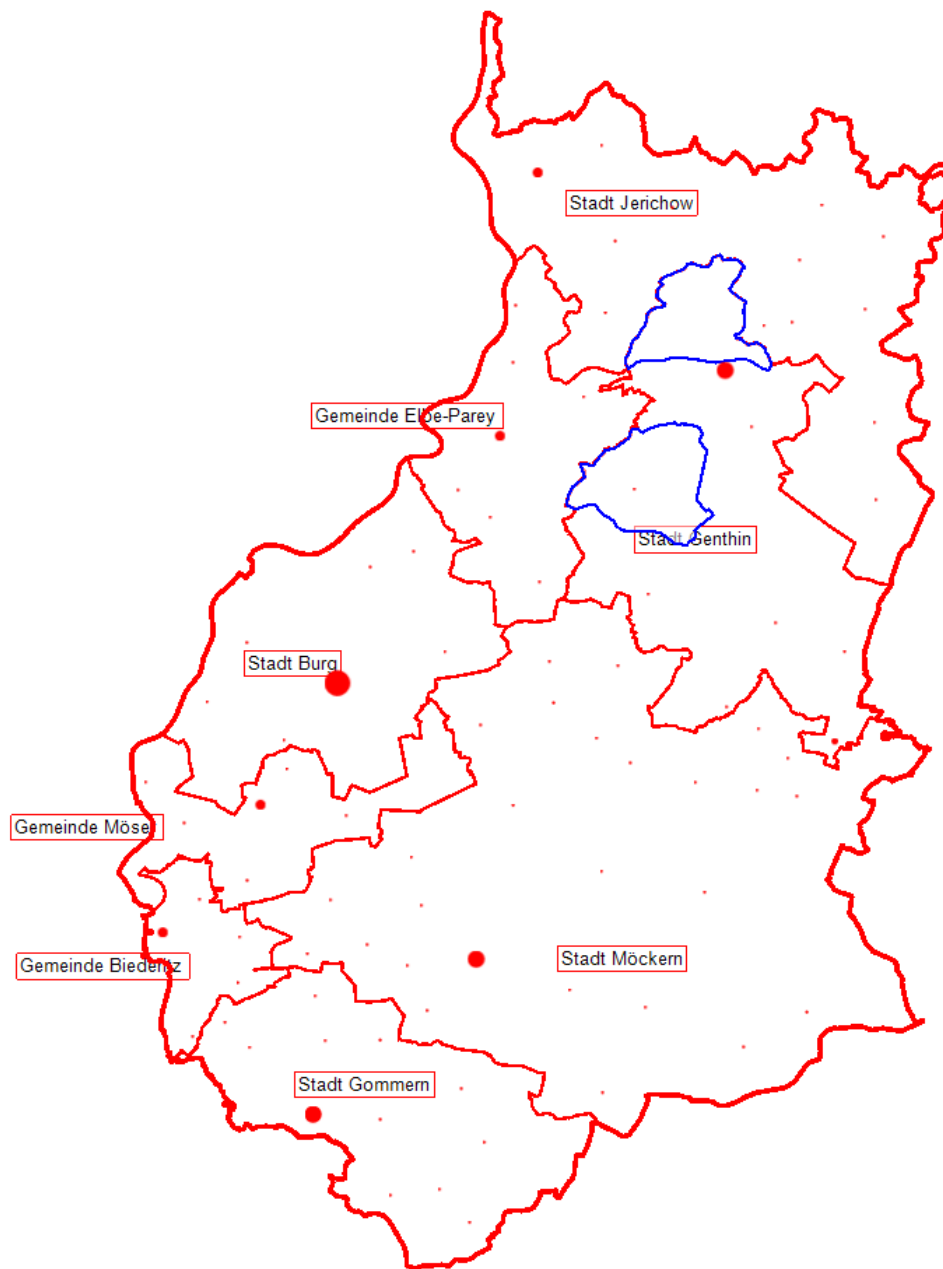
Schulnummer: 302920



Anschrift der Schule	Schulträger	Eigentümer
Grundschule „A. Diesterweg“ Jungfernsteg 2a 39307 Genthin	Stadt Genthin Marktplatz 3 39307 Genthin	<input checked="" type="checkbox"/> Gemeinde <input type="checkbox"/> Landkreis <input type="checkbox"/> Andere

Orte des Schulbezirks

Ort ggf. mit Ortsteilen	Einwohnerzahl
Genthin (anteilig) Parchen	- 825



Vergleich der Hochrechnung auf Basis 6. Regionalisierte Bevölkerungsprognose (6.RBP) und der tatsächlichen Geburten

Grundschule „Diesterweg“ Genthin

Kalenderjahr	2014	2015	2016	2017	2018	2019	2020	2021	2022	2023	2024	2025
Schüler*innen 1. Schuljahrgang lt. 6.RBP (Stadt-Gemeindegebiet)	98	107	93	93	93	102	98	93	90	87	85	82
Geburtsjahr	2014/15	2015/16	2016/17	2017/18	2018/19	2019/20	2020/21	2021/22	2022/23	2023/24	2024/25	
Jahr der Einschulung	2021/22	2022/23	2023/24	2024/25	2025/26	2026/27	2027/28	2028/29	2029/30	2030/31	2031/32	
Schüler*innen 1.Schuljahrgang lt 6. RBP (Stadt-Gemeindegebiet)	103	100	93	93	98	100	96	92	89	86	84	
Schüler*innen 1.Schuljahrgang lt. Ew-MA (Stadt-Gemeindegebiet)	119	120	126	117	112	118	117	112	108	105	102	
Abweichung pro Jahr	15,5%	20,0%	35,5%	25,8%	14,3%	18,0%	21,9%	21,7%	21,3%	22,1%	21,4%	
Abweichung (Mittelwert)	21,5%											
Schüler*innen 1.Schuljahrgang im Schulbezirk	29	17	27	23	14	22	22	21	20	19	19	
Anteil Schüler*innen im Schulbezirk bezogen auf Stadt-/Gemeindegebiet	24,4%	14,2%	21,4%	19,7%	12,5%	18,6%						
Anteil Schüler*innen im Schulbezirk (Mittelwert 2021/22 bis 2026/27 in %)	18,5%											

Schülerzahl pro Gemeinde, Ortsteil, Stadtgebiet eines Schulbezirkes

Grundschule „Diesterweg“ (302920)

lfd. Nr.	Geburtsjahrgang	2014/15	2015/16	2016/17	2017/18	2018/19	2019/20	2020/21	2021/22	2022/23	2023/24	2024/25
	Einschulung im Schuljahr	2021/22	2022/23	2023/24	2024/25	2025/26	2026/27	2027/28	2028/29	2029/30	2030/31	2031/32
	Gemeinde, Ortsteil, Stadtgebiet des Schulbezirks	Schülerzahl (Geburtenzahl)						Schülerzahl entspr. 6RBP bzw. eigen Prognose				
1	Genthin	19	13	22	18	10	16	22	21	20	19	19
2	Parchen	10	4	5	5	4	6					
3	OT Wiechenberg	0	0	0	0	0	0					
4												
5												
6												
7												
8												
9												
10												
11												
Einschüler aus dem Schulträgergebiet gesamt 100 %		29	17	27	23	14	22	22	21	20	19	19

Schülerzahlentwicklung

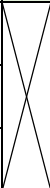
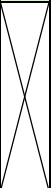
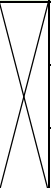

























Grundschule „Diesterweg“ Genthin (302920)

15 - Richtwert zur Festlegung der Einzügigkeit

1 - Zügigkeitsrichtwert

28 - Klassenstärke (Orientierungsrahmen „Bildung von Klassen und Lerngruppen“ Rd. Erl. Zur Unterrichtsorganisation)

Schulbesuchsjahre (SBJ) / Schuljahrgang (SJG)	Verweiler	Übergang	Schuljahr											
			2018/19	2019/20	2020/21	Kl.	2021/22	Kl.	2022/23	Kl.	2023/24	Kl.	2024/25	Kl.
nur Einschüler		100,0%	31	25	17		29		17		27		23	
2. SBJ	12,0%	88,0%	22	33	24		17		29		17		27	
3. SBJ		100,0%	0	5	5		3		2		3		2	
Schuleingangsphase			53	63	46	2	49	2	48	2	47	2	52	2
3. SJG		100,0%			32	2	26	1	18	1	28	1	18	1
4. SJG		100,0%			19	1	32	2	26	1	18	1	28	1
Gesamtsschülerzahl					97	5	107	5	92	4	93	4	98	4
Zügigkeitsrichtwert					1,62		1,78		1,53		1,55		1,63	

Schulbesuchsjahre (SBJ) / Schuljahrgang (SJG)	Schuljahr													
	2025/26	Kl.	2026/27	Kl.	2027/28	Kl.	2028/29	Kl.	2029/30	Kl.	2030/31	Kl.	2031/32	Kl.
nur Einschüler	14		22		22		21		20		19		19	
2. SBJ	23		14		22		22		21		20		19	
3. SBJ	3		3		2		3		3		3		2	
Schuleingangsphase	40	2	39	2	46	2	46	2	44	2	42	2	40	2
3. SJG	26	1	23	1	15	1	21	1	22	1	21	1	20	1
4.SJG	18	1	26	1	23	1	15	1	21	1	22	1	21	1
Gesamtschülerzahl	84	4	88	4	84	4	82	4	87	4	85	4	81	4
Züfzigkeitsrichtwert	1,40		1,47		1,40		1,37		1,45		1,42		1,35	

Auf Grundlage dieser Tabellen kann zusammenfassend für die Grundschule „A. Diesterweg“ festgehalten werden, dass sie den Richtwert zur Festlegung der Einzügigkeit für die jeweils einzuschulenden Kinder von min. 15 einzuschulenden Schüler/innen im Durchschnitt erreicht. Lediglich im Schuljahr 2025/26 werden voraussichtlich 14 Schüler/innen eingeschult, wobei auch hier weiterhin deutlich über 60 Schüler/innen an der Schule beschult werden. Folglich erfüllt sie die vorgeschriebene Regelzügigkeit für die Schuljahre 2022/23 bis 2026/27 (mittelfristige Planung), sowie auch für die Schuljahre 2027/28 bis 2031/32 (Langzeitprognose). Die Stadt Genthin plant eine Änderung der Schuleinzugsgebiete, hierbei wird auch Augenmerk auf die Einhaltung der Anzahl der einzuschulenden Kinder. Die bisherigen Vorschläge der Stadt Genthin zur Änderung der Schulbezirke wurden vom Stadtrat nicht beschlossen.

Bauzustand

Eine Einschätzung des kritischen Bauzustandes wird bis Ende März 2022 nachgereicht.

Raumbestand

Art des Unterrichtsraums	Anzahl
Allgemeiner Unterrichtsraum	7
Fachspezifischer Unterrichtsraum	1
Sporthalle/ Sportraum	1
Gesamt	9

4.6.2 Grundschule „Ludwig Uhland“ Genthin

Schulnummer: 302987

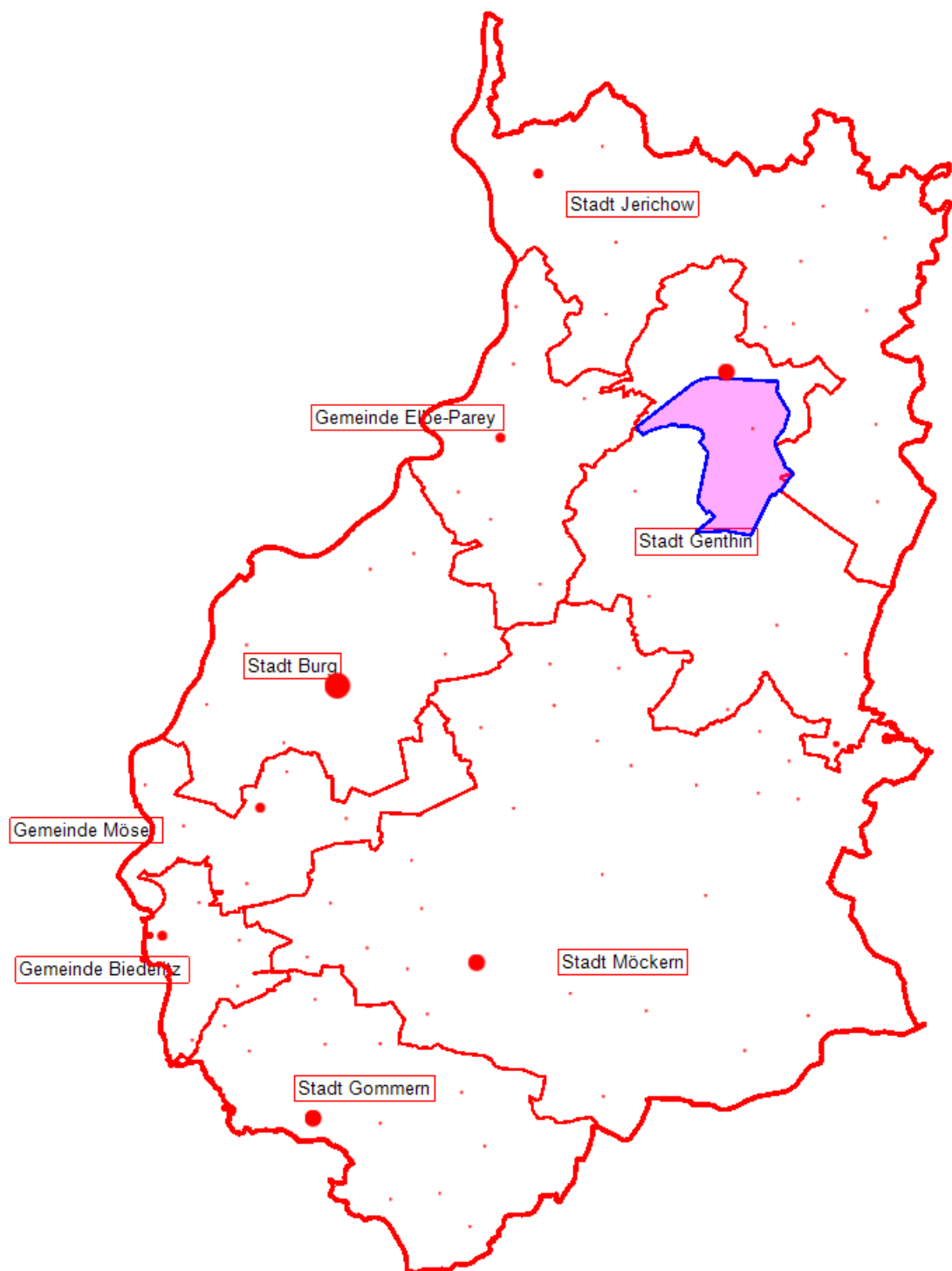


Anschrift der Schule	Schulträger	Eigentümer
Grundschule „Ludwig Uhland“ Guerickestraße 11 39307 Genthin	Stadt Genthin Marktplatz 3 39307 Genthin	<input checked="" type="checkbox"/> Gemeinde <input type="checkbox"/> Landkreis <input type="checkbox"/> Andere

Schulbezirk

Orte des Schulbezirks

Ort ggf. mit Ortsteilen	Einwohnerzahl
Genthin (anteilig)	-
Fienerode	58
Mützel	622



Vergleich der Hochrechnung auf Basis 6. Regionalisierte Bevölkerungsprognose (6.RBP) und der tatsächlichen Geburten

Grundschule „Ludwig Uhland“ Genthin

Kalenderjahr	2014	2015	2016	2017	2018	2019	2020	2021	2022	2023	2024	2025
Schüler*innen 1. Schuljahrgang lt. 6.RBP (Stadt-Gemeindegebiet)	98	107	93	93	93	102	98	93	90	87	85	82
Geburtsjahr	2014/15	2015/16	2016/17	2017/18	2018/19	2019/20	2020/21	2021/22	2022/23	2023/24	2024/25	
Jahr der Einschulung	2021/22	2022/23	2023/24	2024/25	2025/26	2026/27	2027/28	2028/29	2029/30	2030/31	2031/32	
Schüler*innen 1.Schuljahrgang lt 6. RBP (Stadt-Gemeindegebiet)	103	100	93	93	98	100	96	92	89	86	84	
Schüler*innen 1.Schuljahrgang lt. Ew-MA (Stadt-Gemeindegebiet)	119	120	126	117	112	118	117	112	108	105	102	
Abweichung pro Jahr	15,5%	20,0%	35,5%	25,8%	14,3%	18,0%	21,9%	21,7%	21,3%	22,1%	21,4%	
Abweichung (Mittelwert)	21,5%											
Schüler*innen 1.Schuljahrgang im Schulbezirk	37	39	42	48	40	41	41	39	38	36	35	
Anteil Schüler*innen im Schulbezirk bezogen auf Stadt-/Gemeindegebiet	31,1%	32,5%	33,3%	41,0%	35,7%	34,7%						
Anteil Schüler*innen im Schulbezirk (Mittelwert 2021/22 bis 2026/27 in %)	34,7%											

Schülerzahl pro Gemeinde, Ortsteil, Stadtgebiet eines Schulbezirkes

Grundschule „Ludwig Uhland“ (302987)

lfd. Nr.	Geburtsjahrgang	2014/15	2015/16	2016/17	2017/18	2018/19	2019/20	2020/21	2021/22	2022/23	2023/24	2024/25
	Einschulung im Schuljahr	2021/22	2022/23	2023/24	2024/25	2025/26	2026/27	2027/28	2028/29	2029/30	2030/31	2031/32
	Gemeinde, Ortsteil, Stadtgebiet des Schulbezirks	Schülerzahl (Geburtenzahl)						Schülerzahl entspr. 6RBP bzw. eigen Prognose				
1	Genthin (anteilig)	33	30	32	41	30	33	41	39	38	36	35
2	Fienerode	0	0	0	1	0	0					
3	Mützel	4	7	9	5	8	7					
4	OT Hüttermühle	0	2	1	1	2	1					
5												
6												
7												
8												
9												
10												
11												
Einschüler aus dem Schulträrgesamt 100 %		37	39	42	48	40	41	41	39	38	36	35

Schülerzahlentwicklung

Grundschule „Ludwig Uhland“ Genthin

15 - Richtwert zur Festlegung der Einzügigkeit

1 - Zügigkeitsrichtwert

28 - Klassenstärke (Orientierungsrahmen „Bildung von Klassen und Lerngruppen“ Rd. Erl. Zur Unterrichtsorganisation)

Schulbesuchsjahre (SBJ) / Schuljahrgang (SJG)	Verweiler	Übergang	Schuljahr											
			2018/19	2019/20	2020/21	Kl.	2021/22	Kl.	2022/23	Kl.	2023/24	Kl.	2024/25	Kl.
nur Einschüler		100,0%	46	44	36		37		39		42		48	
2. SBJ	27,1%	72,9%	41	43	45		36		37		39		42	
3. SBJ		100,0%	10	14	12		13		10		10		11	
Schuleingangsphase			97	101	93	4	86	4	86	4	91	4	101	4
3. SJG		100,0%			42	2	44	2	39	2	37	2	38	2
4.SJG		100,0%			35	2	42	2	44	2	39	2	37	2
Gesamtsschülerzahl					170	8	172	8	169	8	167	8	176	8
Zügigkeitsrichtwert					2,83		2,87		2,82		2,78		2,93	

Schulbesuchsjahre (SBJ) / Schuljahrgang (SJG)	Schuljahr													
	2025/26	Kl.	2026/27	Kl.	2027/28	Kl.	2028/29	Kl.	2029/30	Kl.	2030/31	Kl.	2031/32	Kl.
nur Einschüler	40		41		41		39		38		36		35	
2. SBJ	48		40		41		41		39		38		36	
3. SBJ	12		13		11		11		11		11		11	
Schuleingangsphase	100	4	94	4	93	4	91	4	88	4	85	4	82	3
3. SJG	41	2	46	2	42	2	41	2	41	2	40	2	38	2
4.SJG	38	2	41	2	46	2	42	2	41	2	41	2	40	2
Gesamtschülerzahl	179	8	181	8	181	8	174	8	170	8	166	8	160	7
Züfgigkeitsrichtwert	2,98		3,02		3,02		2,90		2,83		2,77		2,67	

Auf Grundlage dieser Tabellen kann zusammenfassend für die Grundschule „L. Uhland“ festgehalten werden, dass sie den Richtwert zur Festlegung der Einzügigkeit für die jeweils einzuschulenden Kinder von min. 15 einzuschulenden Schüler/innen erreicht. Folglich erfüllt sie die vorgeschriebene Regelzügigkeit für die Schuljahre 2022/23 bis 2026/27 (mittelfristige Planung), sowie auch für die Schuljahre 2027/28 bis 2031/32 (Langzeitprognose)

Bauzustand

Eine Einschätzung des kritischen Bauszustandes wird bis Ende März 2022 nachgereicht.

Raumbestand

Art des Unterrichtsraums	Anzahl
Allgemeiner Unterrichtsraum	11
Fachspezifischer Unterrichtsraum	7
Sporthalle/ Sportraum	1
Gesamt	19

4.6.3 Grundschule „Stadtmitte“ Genthin

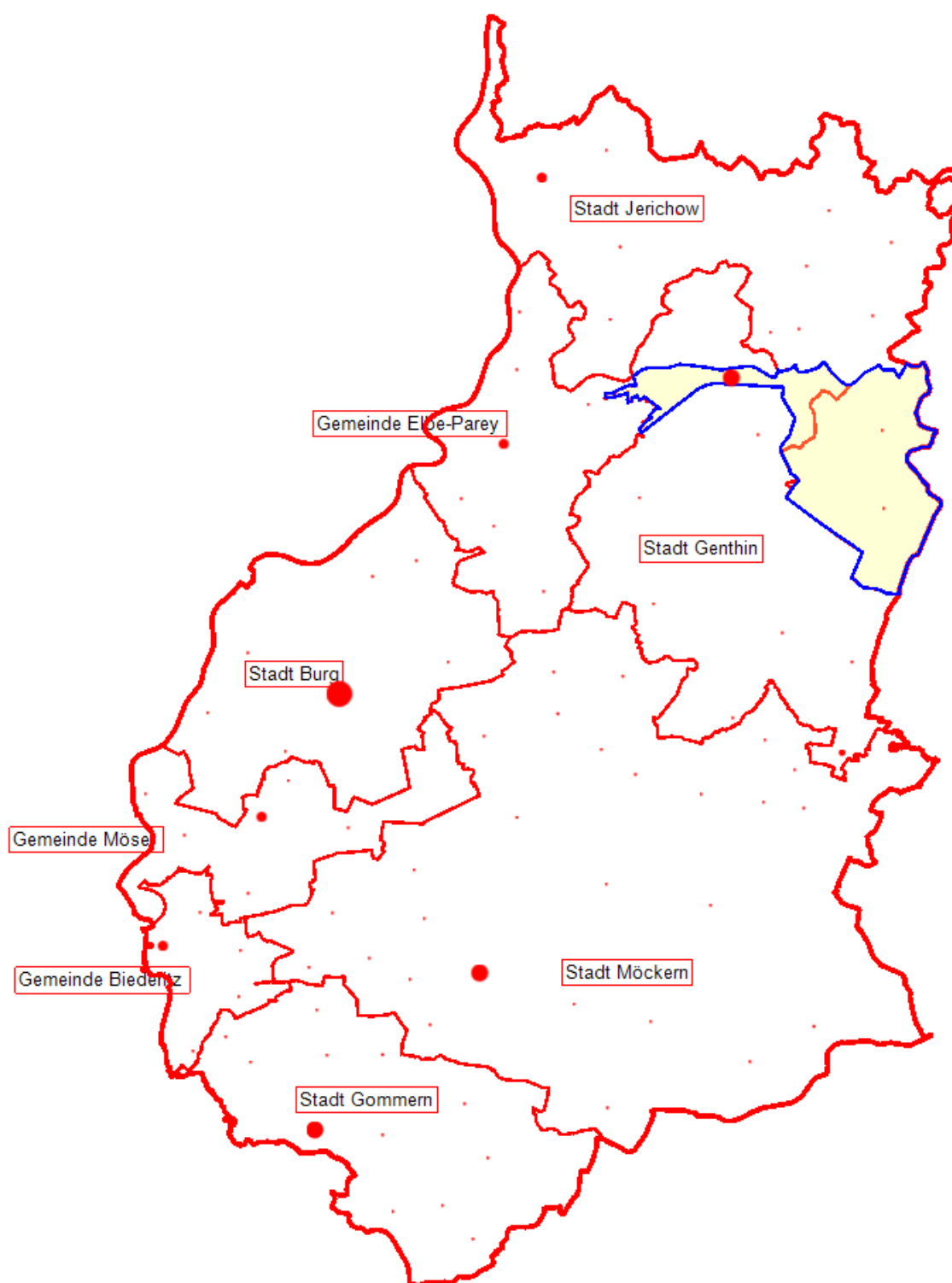
Schulnummer: 302918



Anschrift der Schule	Schulträger	Eigentümer
Grundschule Stadtmitte Genthin Jahnstraße 4 39307 Genthin	Stadt Genthin Marktplatz 3 39307 Genthin	<input checked="" type="checkbox"/> Gemeinde <input type="checkbox"/> Landkreis <input type="checkbox"/> Andere

Orte des Schulbezirks

Ort ggf. mit Ortsteilen	Einwohnerzahl
Genthin (anteilig)	-
Kade	730
Karow	453



1:250.000

Vergleich der Hochrechnung auf Basis 6. Regionalisierte Bevölkerungsprognose (6.RBP) und der tatsächlichen Geburten

Grundschule „Stadtmitte“ Genthin

Kalenderjahr	2014	2015	2016	2017	2018	2019	2020	2021	2022	2023	2024	2025
Schüler*innen 1. Schuljahrgang lt. 6.RBP (Stadt-Gemeindegebiet)	98	107	93	93	93	102	98	93	90	87	85	82
Geburtsjahr	2014/15	2015/16	2016/17	2017/18	2018/19	2019/20	2020/21	2021/22	2022/23	2023/24	2024/25	
Jahr der Einschulung	2021/22	2022/23	2023/24	2024/25	2025/26	2026/27	2027/28	2028/29	2029/30	2030/31	2031/32	
Schüler*innen 1.Schuljahrgang lt 6. RBP (Stadt-Gemeindegebiet)	103	100	93	93	98	100	96	92	89	86	84	
Schüler*innen 1.Schuljahrgang lt. Ew-MA (Stadt-Gemeindegebiet)	119	120	126	117	112	118	117	112	108	105	102	
Abweichung pro Jahr	15,5%	20,0%	35,5%	25,8%	14,3%	18,0%	21,9%	21,7%	21,3%	22,1%	21,4%	
Abweichung (Mittelwert)	21,5%											
Schüler*innen 1.Schuljahrgang im Schulbezirk	34	34	32	26	38	33	32	31	30	29	28	
Anteil Schüler*innen im Schulbezirk bezogen auf Stadt-/Gemeindegebiet	28,6%	28,3%	25,4%	22,2%	33,9%	28,0%						
Anteil Schüler*innen im Schulbezirk (Mittelwert 2021/22 bis 2026/27 in %)	27,7%											

Schülerzahl pro Gemeinde, Ortsteil, Stadtgebiet eines Schulbezirkes

Grundschule „Stadtmitte“ Genthin (302918)

lfd. Nr.	Geburtsjahrgang	2014/15	2015/16	2016/17	2017/18	2018/19	2019/20	2020/21	2021/22	2022/23	2023/24	2024/25
	Einschulung im Schuljahr	2021/22	2022/23	2023/24	2024/25	2025/26	2026/27	2027/28	2028/29	2029/30	2030/31	2031/32
	Gemeinde, Ortsteil, Stadtgebiet des Schulbezirks	Schülerzahl (Geburtenzahl)						Schülerzahl entspr. 6RBP bzw. eigen Prognose				
1	Genthin (anteilig)	26	27	25	22	30	26	32	31	30	29	28
2	OT Hagen	0	0	0	0	0	0					
3	Kade	6	5	4	1	2	4					
4	Karow	2	2	3	3	6	3					
5												
6												
7												
8												
9												
10												
11												
Einschüler aus dem Schulträgergebiet gesamt 100 %		34	34	32	26	38	33	32	31	30	29	28

Schülerzahlentwicklung

Grundschule „Stadtmitte“ Genthin (302918)

15 - Richtwert zur Festlegung der Einzügigkeit

1 - Zügigkeitsrichtwert

28 - Klassenstärke (Orientierungsrahmen „Bildung von Klassen und Lerngruppen“ Rd. Erl. Zur Unterrichtsorganisation)

Schulbesuchsjahre (SBJ) / Schuljahrgang (SJG)	Verweiler	Übergang	Schuljahr											
			2018/19	2019/20	2020/21	Kl.	2021/22	Kl.	2022/23	Kl.	2023/24	Kl.	2024/25	Kl.
nur Einschüler		100,0%	19	40	39		34		34		32		26	
2. SBJ	12,0%	88,0%	22	18	37		39		34		34		32	
3. SBJ		100,0%	4	2	4		5		5		5		5	
Schuleingangsphase			45	60	80	3	78	3	73	3	71	3	63	3
3. SJG		100,0%			19	1	36	2	39	2	35	2	34	2
4. SJG		100,0%			21	1	19	1	36	2	39	2	35	2
Gesamtschülerzahl					120	5	133	6	148	7	145	7	132	7
Zügigkeitsrichtwert					2,00		2,22		2,47		2,42		2,20	

Schulbesuchsjahre (SBJ) / Schuljahrgang (SJG)	Schuljahr													
	2025/26	Kl.	2026/27	Kl.	2027/28	Kl.	2028/29	Kl.	2029/30	Kl.	2030/31	Kl.	2031/32	Kl.
nur Einschüler	38		33		32		31		30		29		28	
2. SBJ	26		38		33		32		31		30		29	
3. SBJ	4		3		5		4		4		1		4	
Schuleingangsphase	68	3	74	3	70	3	67	3	65	3	63	3	61	3
3. SJG	32	2	27	1	36	2	34	2	32	2	31	2	30	2
4. SJG	34	2	32	2	27	1	36	2	34	1	32	2	31	2
Gesamtschülerzahl	134	7	133	6	133	6	137	7	131	6	126	4	122	7
Züfzigkeitsrichtwert	2,23		2,22		2,22		2,28		2,18		2,10		2,03	

Auf Grundlage dieser Tabellen kann zusammenfassend für die Grundschule Stadtmitte festgehalten werden, dass sie den Richtwert zur Festlegung der Einzügigkeit für die jeweils einzuschulenden Kinder von min. 15 einzuschulenden Schüler/innen erreicht. Folglich erfüllt sie die vorgeschriebene Regelzügigkeit für die Schuljahre 2022/23 bis 2026/27 (mittelfristige Planung), sowie auch für die Schuljahre 2027/28 bis 2031/32 (Langzeitprognose).

Bauzustand

Eine Einschätzung des kritischen Bauszustandes wird bis Ende März 2022 nachgereicht.

Raumbestand

Art des Unterrichtsraums	Anzahl
Allgemeiner Unterrichtsraum	8
Fachspezifischer Unterrichtsraum	4
Sporthalle/ Sportraum	0
Gesamt	12

4.6.4 Grundschule Tucheim

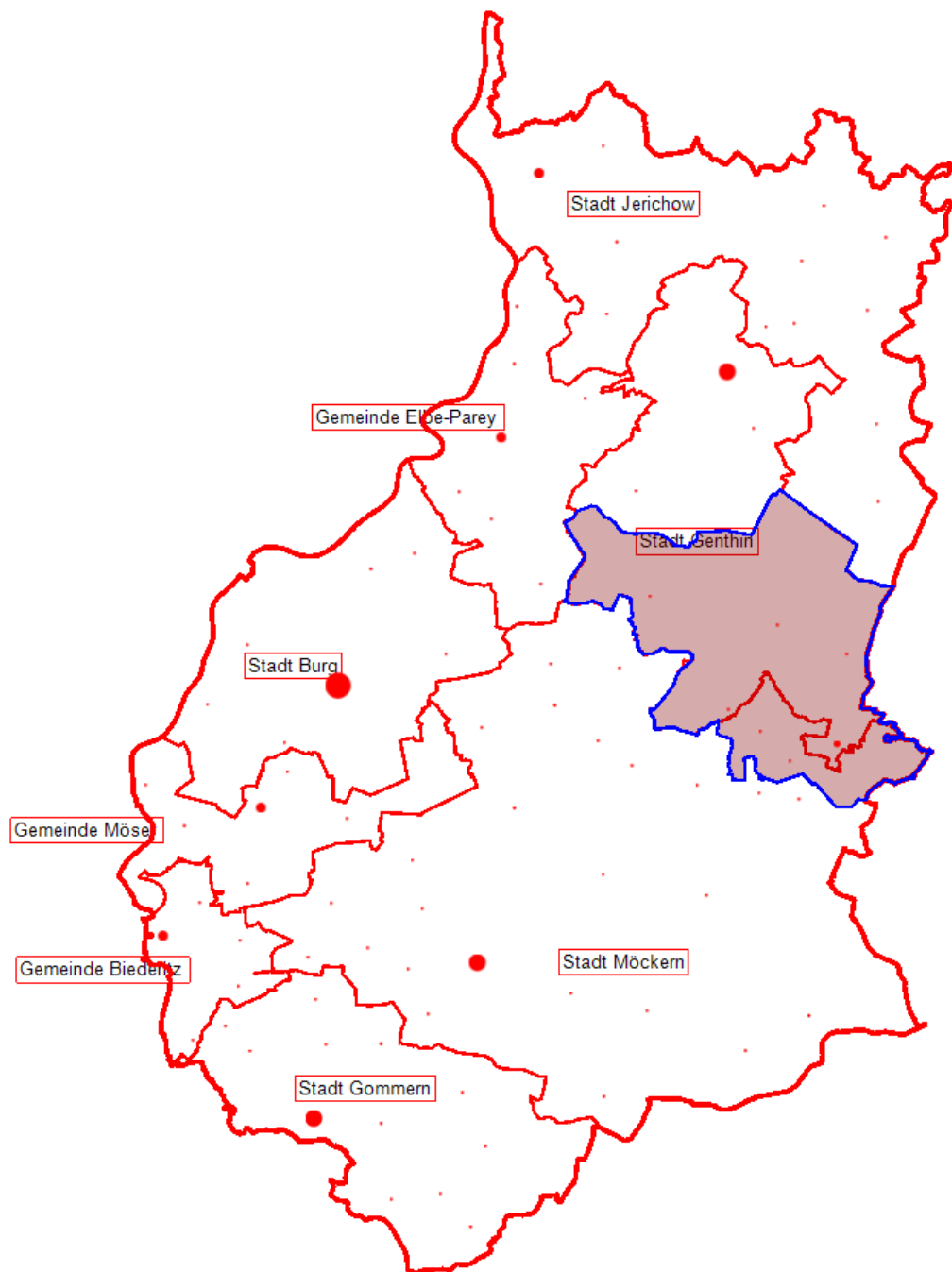
Schulnummer: 303087



Anschrift der Schule	Schulträger	Eigentümer
Grundschule Tucheim Schulstraße 5 39307 Tucheim	Stadt Genthin Marktplatz 3 39307 Genthin	<input checked="" type="checkbox"/> Gemeinde <input type="checkbox"/> Landkreis <input type="checkbox"/> Andere

Orte des Schulbezirks

Ort ggf. mit Ortsteilen	Einwohnerzahl
Tucheim	1.239
Paplitze	316
Gladau	623
Magdeburgerforst	217
Schopsdorf	232
Gesamt	2.627



Vergleich der Hochrechnung auf Basis 6. Regionalisierte Bevölkerungsprognose (6.RBP) und der tatsächlichen Geburten

Grundschule Tucheim

Kalenderjahr	2014	2015	2016	2017	2018	2019	2020	2021	2022	2023	2024	2025
Schüler*innen 1. Schuljahrgang lt. 6.RBP (Stadt-Gemeindegebiet)	98	107	93	93	93	102	98	93	90	87	85	82
Geburtsjahr	2014/15	2015/16	2016/17	2017/18	2018/19	2019/20	2020/21	2021/22	2022/23	2023/24	2024/25	
Jahr der Einschulung	2021/22	2022/23	2023/24	2024/25	2025/26	2026/27	2027/28	2028/29	2029/30	2030/31	2031/32	
Schüler*innen 1.Schuljahrgang lt 6. RBP (Stadt-Gemeindegebiet)	103	100	93	93	98	100	96	92	89	86	84	
Schüler*innen 1.Schuljahrgang lt. Ew-MA (Stadt-Gemeindegebiet)	119	120	126	117	112	118	117	112	108	105	102	
Abweichung pro Jahr	15,5%	20,0%	35,5%	25,8%	14,3%	18,0%	21,9%	21,7%	21,3%	22,1%	21,4%	
Abweichung (Mittelwert)	21,5%											
Schüler*innen 1.Schuljahrgang im Schulbezirk	19	30	25	20	20	22	22	21	21	20	19	
Anteil Schüler*innen im Schulbezirk bezogen auf Stadt-/Gemeindegebiet	16,0%	25,0%	19,8%	17,1%	17,9%	18,6%						
Anteil Schüler*innen im Schulbezirk (Mittelwert 2021/22 bis 2026/27 in %)	19,1%											

Schülerzahl pro Gemeinde, Ortsteil, Stadtgebiet eines Schulbezirkes

Grundschule Tucheim (302918)

lfd. Nr.	Geburtsjahrgang	2014/15	2015/16	2016/17	2017/18	2018/19	2019/20	2020/21	2021/22	2022/23	2023/24	2024/25
	Einschulung im Schuljahr	2021/22	2022/23	2023/24	2024/25	2025/26	2026/27	2027/28	2028/29	2029/30	2030/31	2031/32
	Gemeinde, Ortsteil, Stadtgebiet des Schulbezirks	Schülerzahl (Geburtenzahl)						Schülerzahl entspr. 6RBP bzw. eigen Prognose				
1	Tucheim	6	20	15	7	9	11	22	21	21	20	19
2	OT Wülpen	0	0	0	0	0	0					
3	OT Holzhaus	1	0	0	0	0	0					
4	OT Ringeldorf	0	0	0	0	0	0					
5	Paplitz	2	1	2	3	4	2					
6	OT Gehlsdorf	0	0	0	0	0	0					
7	Gladau	5	4	4	3	1	3					
8	OT Dretzel	2	0	0	1	1	1					
9	OT Schattberge	1	0	0	0	2	1					
10	Magdeburgerforth	1	1	2	4	1	2					
11	Reesdorf	0	2	0	1	1	1					
12		1	2	2	1	1	1					
13												
Einschüler aus dem Schulträgergebiet gesamt 100 %		19	30	25	20	20	22	22	21	21	20	19

Schülerzahlentwicklung

Grundschule Tuheim (302918)

15 - Richtwert zur Festlegung der Einzügigkeit

1 - Zügigkeitsrichtwert

28 - Klassenstärke (Orientierungsrahmen „Bildung von Klassen und Lerngruppen“ Rd. Erl. Zur Unterrichtsorganisation)

Schulbesuchsjahre (SBJ) / Schuljahrgang (SJG)	Verweiler	Übergang	Schuljahr											
			2018/19	2019/20	2020/21	Kl.	2021/22	Kl.	2022/23	Kl.	2023/24	Kl.	2024/25	Kl.
nur Einschüler		100,0%	16	22	31		19		30		25		20	
2. SBJ	21,9%	78,1%	21	14	22		31		19		30		25	
3. SBJ		100,0%	4	4	4		5		7		4		7	
Schuleingangsphase			41	40	57	3	55	2	56	2	59	3	52	2
3. SJG		100,0%			14	1	21	1	29	2	22	1	28	1
4. SJG		100,0%			21	1	14	1	21	1	29	2	22	1
Gesamtschülerzahl					92	5	90	4	106	5	110	6	102	4
Zügigkeitsrichtwert					1,53		1,50		1,77		1,83		1,70	

Schulbesuchsjahre (SBJ) / Schuljahrgang (SJG)	Schuljahr													
	2025/26	Kl.	2026/27	Kl.	2027/28	Kl.	2028/29	Kl.	2029/30	Kl.	2030/31	Kl.	2031/32	Kl.
nur Einschüler	20	X	22	X	22	X	21	X	21	X	20	X	19	X
2. SBJ	20		20		22		22		21		21		20	
3. SBJ	5		4		4		5		5		5		5	
Schuleingangsphase	45	2	46	2	48	2	48	2	47	2	46	2	44	2
3. SJG	26	1	21	1	20	1	22	1	22	1	21	1	21	1
4.SJG	28	1	26	1	21	1	20	1	22	1	22	1	21	1
Gesamtschülerzahl	99	4	93	4	89	4	90	4	91	4	89	4	86	4
Züfzigkeitsrichtwert	1,65	X	1,55	X	1,48	X	1,50	X	1,52	X	1,48	X	1,43	X

Auf Grundlage dieser Tabellen kann zusammenfassend für die Grundschule Tucheim festgehalten werden, dass sie den Richtwert zur Festlegung der Einzügigkeit für die jeweils einzuschulenden Kinder von min. 15 einzuschulenden Schüler/innen erreicht. Folglich erfüllt sie die vorgeschriebene Regelzügigkeit für die Schuljahre 2022/23 bis 2026/27 (mittelfristige Planung), sowie auch für die Schuljahre 2027/28 bis 2031/32 (Langzeitprognose).

Bauzustand

Eine Einschätzung des kritischen Bauzustandes wird bis Ende März 2022 nachgereicht.

Raumbestand

Art des Unterrichtsraums	Anzahl
Allgemeiner Unterrichtsraum	6
Fachspezifischer Unterrichtsraum	2
Sporthalle/ Sportraum	1
Gesamt	9

4.7 Stadt Gommern

4.7.1 Grundschule „Am Weinberg“ Gommern

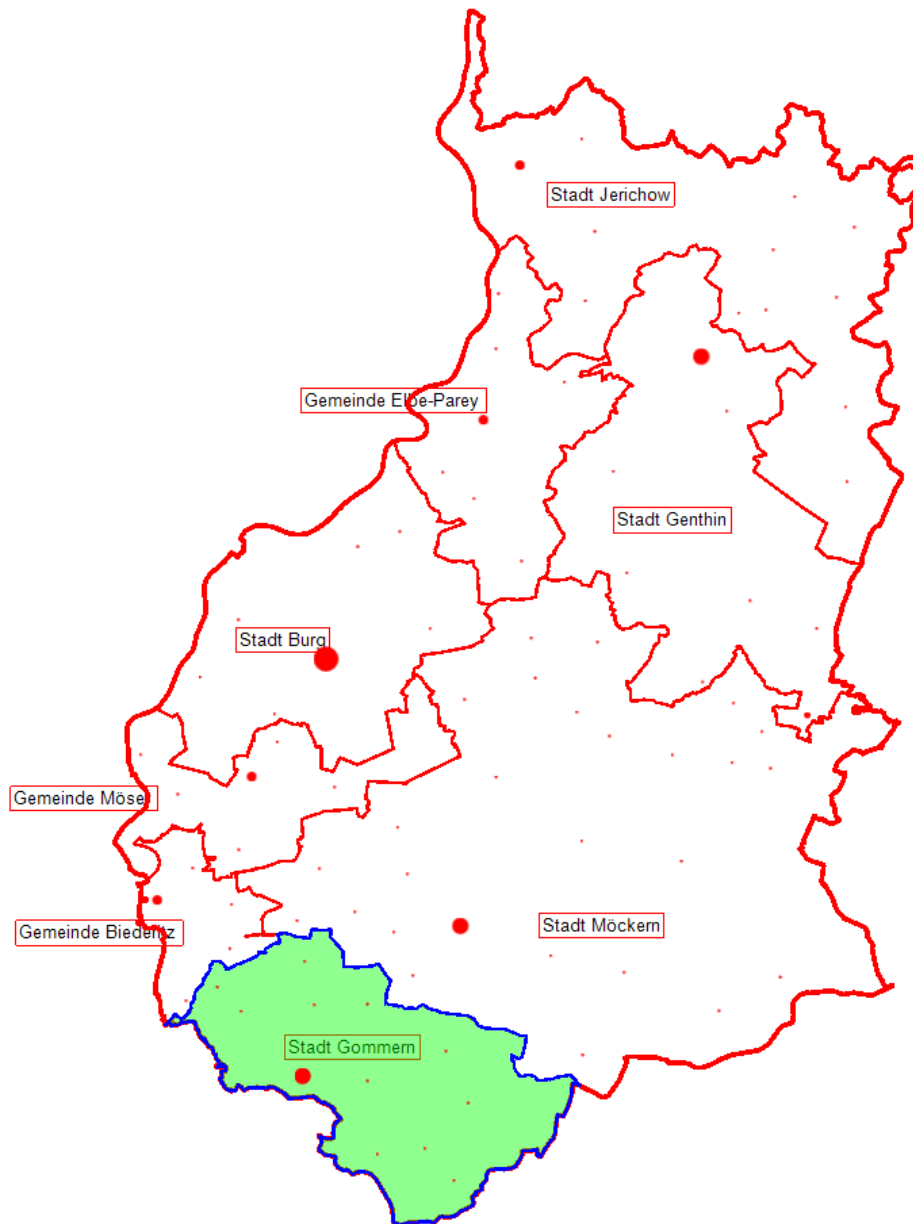
Schulnummer: 302356



Anschrift der Schule	Schulträger	Eigentümer
Grundschule „Am Weinberg“ Am Weinberg 7 39245 Gommern	Stadt Gommern Platz des Friedens 10 39245 Gommern	<input checked="" type="checkbox"/> Gemeinde <input type="checkbox"/> Landkreis <input type="checkbox"/> Andere

Orte des Schulbezirks

Ort ggf. mit Ortsteilen	Einwohnerzahl
Gommern	6.223
Dannigkow	613
Dornburg	255
Karith	173
Ladeburg	249
Leitzkau	873
Lübs	315
Menz	564
Nedlitz	654
Prödel	221
Vehlitze	331
Wahlitz	952
Gesamt	11.423



Vergleich der Hochrechnung auf Basis 6. Regionalisierte Bevölkerungsprognose (6.RBP) und der tatsächlichen Geburten

Grundschule Gommern

Kalenderjahr	2014	2015	2016	2017	2018	2019	2020	2021	2022	2023	2024	2025
Schüler*innen 1. Schuljahrgang lt. 6.RBP (Stadt-Gemeindegebiet)	80	78	75	75	75	82	79	76	74	71	69	67
Geburtsjahr	2014/15	2015/16	2016/17	2017/18	2018/19	2019/20	2020/21	2021/22	2022/23	2023/24	2024/25	2025/26
Jahr der Einschulung	2021/22	2022/23	2023/24	2024/25	2025/26	2026/27	2027/28	2028/29	2029/30	2030/31	2031/32	2032/33
Schüler*innen 1.Schuljahrgang lt 6. RBP (Stadt-Gemeindegebiet)	79	77	75	75	79	81	78	75	73	70	68	65
Schüler*innen 1.Schuljahrgang lt. Ew-MA (Stadt-Gemeindegebiet)	72	77	86	72	77	86	86	83	80	77	75	72
Abweichung pro Jahr	7,6%	28,6%	25,3%	-4,0%	-2,5%	6,2%	10,3%	10,7%	9,6%	10,0%	10,3%	10,6%
Abweichung (Mittelwert)	10,2%											
Schüler*innen 1.Schuljahrgang im Schulbezirk	85	99	94	72	77	86	86	83	80	77	75	72
Anteil Schüler*innen im Schulbezirk bezogen auf Stadt-/Gemeindegebiet	100,0%	100,0%	100,0%	100,0%	100,0%	100,0%						
Anteil Schüler*innen im Schulbezirk (Mittelwert 2021/22 bis 2026/27 in %)	100,0%											

Schülerzahl pro Gemeinde, Ortsteil, Stadtgebiet eines Schulbezirkes

Grundschule Gommern (302356)

lfd. Nr.	Geburtsjahrgang	2014/15	2015/16	2016/17	2017/18	2018/19	2019/20	2020/21	2021/22	2022/23	2023/24	2024/25
	Einschulung im Schuljahr	2021/22	2022/23	2023/24	2024/25	2025/26	2026/27	2027/28	2028/29	2029/30	2030/31	2031/32
	Gemeinde, Ortsteil, Stadtgebiet des Schulbezirks	Schülerzahl (Geburtenzahl)						Schülerzahl entspr. 6RBP bzw. eigen Prognose				
1	Gommern	32	42	41	37	25	35	86	83	80	77	75
2	OT Vogelsang	1	2	0	0	0	1					
3	Dannigkow	6	6	3	3	6	5					
4	OT Kressow	0	1	0	0	0	0					
5	Vehlit	7	2	6	2	4	4					
6	Karith	1	4	0	1	3	2					
7	OT Pöthen	1	1	0	0	1	1					
8	Menz	7	6	6	4	2	5					
9	Wahlitz	8	9	3	8	6	7					
10	Ladeburg	2	1	6	3	2	3					
11	Leitzkau	12	11	6	5	7	8					
12	OT Hohenlochau	1	0	0	0	0	0					
13	Dornburg	0	2	6	0	5	3					
14	Lübs	0	3	5	3	6	3					
15	Prödel	2	2	2	1	3	2					
16	Nedlitz	5	7	10	5	7	7					
17												
18												
Einschüler aus dem Schulträrgesamt 100 %		85	99	94	72	77	86	86	83	80	77	75

Schülerzahlentwicklung

Grundschule Gommern (302356)

15 - Richtwert zur Festlegung der Einzigigkeit

1 - Zügigkeitsrichtwert

28 - Klassenstärke (Orientierungsrahmen „Bildung von Klassen und Lerngruppen“ Rd. Erl. Zur Unterrichtsorganisation)

Schulbesuchsjahre (SBJ) / Schuljahrgang (SJG)	Verweiler	Übergang	Schuljahr											
			2018/19	2019/20	2020/21	Kl.	2021/22	Kl.	2022/23	Kl.	2023/24	Kl.	2024/25	Kl.
nur Einschüler		100,0%	85	85	79		85		99		94		72	
2. SBJ	12,1%	87,9%	92	87	85		79		85		99		94	
3. SBJ		100,0%	10	12	10		10		10		10		12	
Schuleingangsphase			187	184	174	7	174	7	194	7	203	8	178	7
3. SJG		100,0%			90	4	85	4	80	3	84	4	97	4
4.SJG		100,0%			85	4	90	4	85	4	80	3	84	4
Gesamtsschülerzahl					349	15	349	15	359	14	367	15	359	15
Zügigkeitsrichtwert					5,82		5,82		5,98		6,12		5,98	

Schulbesuchsjahre (SBJ) / Schuljahrgang (SJG)	Schuljahr													
	2025/26	Kl.	2026/27	Kl.	2027/28	Kl.	2028/29	Kl.	2029/30	Kl.	2030/31	Kl.	2031/32	Kl.
nur Einschüler	77		86		86		83		80		77		75	
2. SBJ	72		77		86		86		83		80		77	
3. SBJ	11		9		9		10		10		10		10	
Schuleingangsphase	160	6	172	7	181	7	179	7	173	7	167	6	162	6
3. SJG	95	4	75	3	76	3	85	4	86	4	83	3	80	3
4.SJG	97	4	95	4	75	3	76	3	85	4	86	4	83	3
Gesamtschülerzahl	352	14	342	14	332	13	340	14	344	15	336	13	325	12
Züfzigkeitsrichtwert	5,87		5,70		5,53		5,67		5,73		5,60		5,42	

Auf Grundlage dieser Tabellen kann zusammenfassend für die Grundschule „Am Weinberg“ festgehalten werden, dass sie den Richtwert zur Festlegung der Einzügigkeit für die jeweils einzuschulenden Kinder von min. 15 einzuschulenden Schüler/innen erreicht. Folglich erfüllt sie die vorgeschriebene Regelzügigkeit für die Schuljahre 2022/23 bis 2026/27 (mittelfristige Planung), sowie auch für die Schuljahre 2027/28 bis 2031/32 (Langzeitprognose).

Bauzustand

Eine Einschätzung des kritischen Bauzustandes wird bis Ende März 2022 nachgereicht.

Raumbestand

Art des Unterrichtsraums	Anzahl
Allgemeiner Unterrichtsraum	18
Fachspezifischer Unterrichtsraum	1
Sporthalle/ Sportraum	1
Gesamt	20

4.8 Stadt Jerichow

4.8.1 Grundschule Jerichow

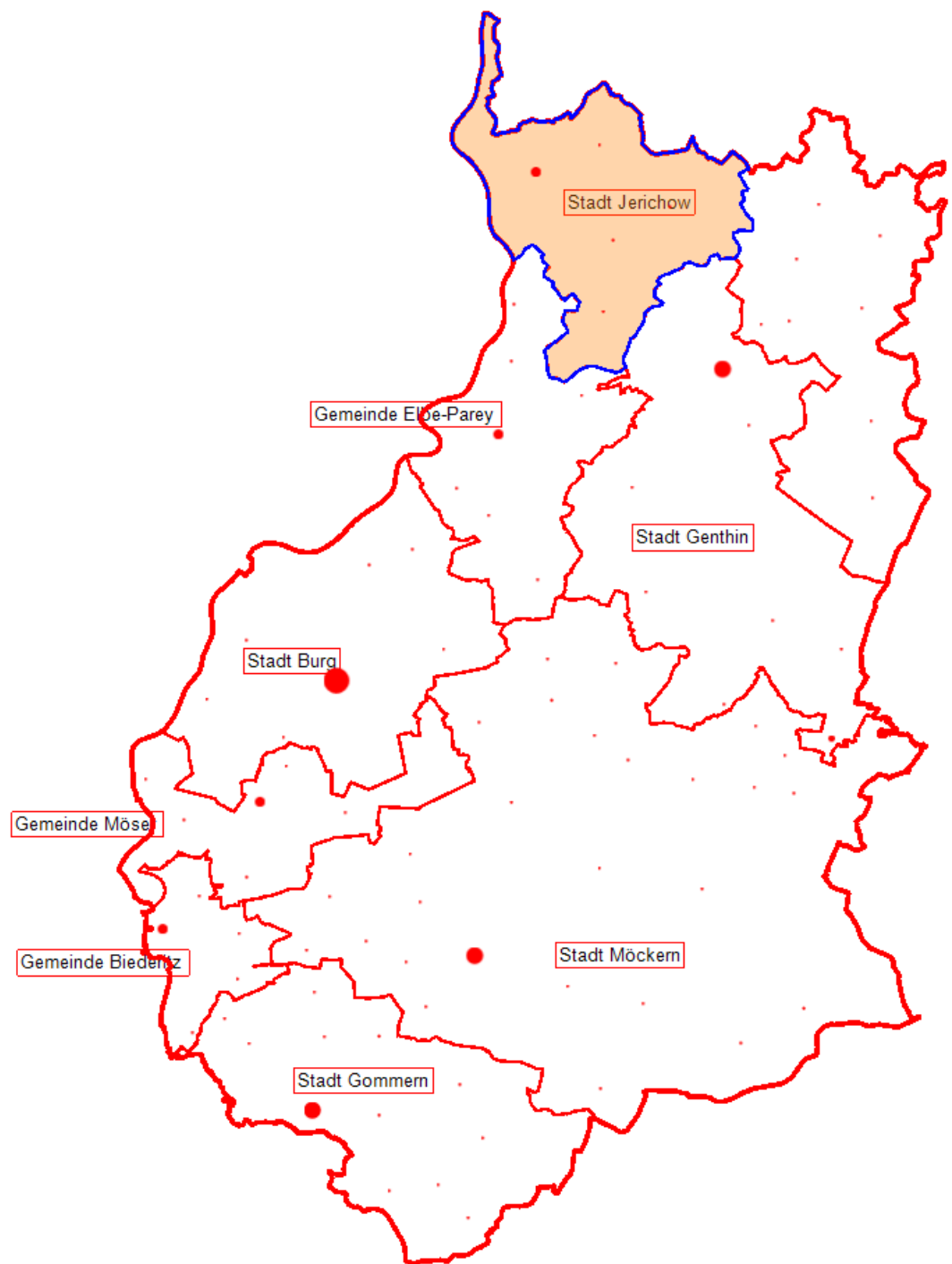
Schulnummer: 303017



Anschrift der Schule	Schulträger	Eigentümer
Grundschule Jerichow Rathausstraße 2 39319 Jerichow	Stadt Jerichow Karl-Liebnecht-Str. 10 39319 Jerichow	<input checked="" type="checkbox"/> Gemeinde <input type="checkbox"/> Landkreis <input type="checkbox"/> Andere

Orte des Schulbezirks

Ort ggf. mit Ortsteilen	Einwohnerzahl
Jerichow	6.823
Nielebock	225
Redekin	706
Wulkow	377
Gesamt	8.131



1:250.000

Vergleich der Hochrechnung auf Basis 6. Regionalisierte Bevölkerungsprognose (6.RBP) und der tatsächlichen Geburten

Grundschule Jerichow

Kalenderjahr	2014	2015	2016	2017	2018	2019	2020	2021	2022	2023	2024	2025
Schüler*innen 1. Schuljahrgang lt. 6.RBP (Stadt-Gemeindegebiet)	64	46	61	61	61	67	64	61	59	57	55	54
Geburtsjahr	2014/15	2015/16	2016/17	2017/18	2018/19	2019/20	2020/21	2021/22	2022/23	2023/24	2024/25	2025/26
Jahr der Einschulung	2021/22	2022/23	2023/24	2024/25	2025/26	2026/27	2027/28	2028/29	2029/30	2030/31	2031/32	2032/33
Schüler*innen 1.Schuljahrgang lt 6. RBP (Stadt-Gemeindegebiet)	55	54	61	61	64	66	63	60	58	56	55	54
Schüler*innen 1.Schuljahrgang lt. Ew-MA (Stadt-Gemeindegebiet)	44	48	41	58	36	45	48	46	44	43	42	41
Abweichung pro Jahr	-20,0%	-11,1%	-32,8%	-4,9%	-43,8%	-31,8%	-23,8%	-23,3%	-24,1%	-23,2%	-23,6%	-23,6%
Abweichung (Mittelwert)	-24,1%											
Schüler*innen 1.Schuljahrgang im Schulbezirk	26	20	24	28	14	22	24	23	22	21	21	21
Anteil Schüler*innen im Schulbezirk bezogen auf Stadt-/Gemeindegebiet	59,1%	41,7%	58,5%	48,3%	38,9%	48,9%						
Anteil Schüler*innen im Schulbezirk (Mittelwert 2021/22 bis 2026/27 in %)	49,2%											

Schülerzahl pro Gemeinde, Ortsteil, Stadtgebiet eines Schulbezirkes

Grundschule Jerichow (303017)

lfd. Nr.	Geburtsjahrgang	2014/15	2015/16	2016/17	2017/18	2018/19	2019/20	2020/21	2021/22	2022/23	2023/24	2024/25
	Einschulung im Schuljahr	2021/22	2022/23	2023/24	2024/25	2025/26	2026/27	2027/28	2028/29	2029/30	2030/31	2031/32
	Gemeinde, Ortsteil, Stadtgebiet des Schulbezirks	Schülerzahl (Geburtenzahl)						Schülerzahl entspr. 6RBP bzw. eigen Prognose				
1	Jerichow	19	13	16	19	10	15	24	23	22	21	21
2	OT Kietznick	0	0	0	0	0	0					
3	OT Mangelsdorf	0	0	0	0	0	0					
4	OT Klein-Mangelsdorf	0	0	0	0	0	0					
5	OT Steinitz	0	0	0	0	0	0					
6	Redekin	5	6	4	6	3	5					
7	OT Neu-Redekin	0	0	0	0	0	0					
8	OT Scharteucke	0	0	0	0	0	0					
9	Wulkow	2	1	3	3	1	2					
10	OT Großwulkow	0	0	0	0	0	0					
11	OT Kleinwulkow	0	0	0	0	0	0					
12	OT Hohenbellin	0	0	0	0	0	0					
13	OT Altbellin	0	0	0	0	0	0					
14	OT Havemark	0	0	0	0	0	0					
15	OT Blockdamm	0	0	0	0	0	0					
16	Nielebock	0	0	1	0	0	0					
17	OT Seedorf	0	0	0	0	0	0					
18												
19												
20												
21												
22												
Einschüler aus dem Schulträgergebiet gesamt 100 %		26	20	24	28	14	22	24	23	22	21	21

Schülerzahlentwicklung

Grundschule Jerichow (303017)

15 - Richtwert zur Festlegung der Einzügigkeit

1 - Zügigkeitsrichtwert

28 - Klassenstärke (Orientierungsrahmen „Bildung von Klassen und Lerngruppen“ Rd. Erl. Zur Unterrichtsorganisation)

Schulbesuchsjahre (SBJ) / Schuljahrgang (SJG)	Verweiler	Übergang	Schuljahr											
			2018/19	2019/20	2020/21	Kl.	2021/22	Kl.	2022/23	Kl.	2023/24	Kl.	2024/25	Kl.
nur Einschüler		100,0%	19	26	24		26		20		24		28	
2. SBJ	15,1%	84,9%	27	19	25		24		26		20		24	
3. SBJ		100,0%	3	5	2		4		4		4		3	
Schuleingangsphase			49	50	51	2	54	2	50	2	48	2	55	2
3. SJG		100,0%			18	1	23	1	24	1	26	1	21	1
4. SJG		100,0%			21	1	18	1	23	1	24	1	26	1
Gesamtschülerzahl					90	4	95	4	97	4	98	4	102	4
Zügigkeitsrichtwert					1,50		1,58		1,62		1,63		1,70	

Schulbesuchsjahre (SBJ) / Schuljahrgang (SJG)	Schuljahr													
	2025/26	Kl.	2026/27	Kl.	2027/28	Kl.	2028/29	Kl.	2029/30	Kl.	2030/31	Kl.	2031/32	Kl.
nur Einschüler	14		22		24		23		22		21		21	
2. SBJ	28		14		22		24		23		22		21	
3. SBJ	11		4		2		3		4		3		3	
Schuleingangsphase	46	2	40	2	48	2	50	2	49	2	46	2	45	2
3. SJG	23	1	27	1	16	1	21	1	24	1	23	1	22	1
4.SJG	21	1	23	1	27	1	16	1	21	1	24	1	23	1
Gesamtschülerzahl	90	4	90	4	91	4	87	4	94	4	93	4	90	4
Züfzigkeitsrichtwert	1,50		1,50		1,52		1,45		1,57		1,55		1,50	

Auf Grundlage dieser Tabellen kann zusammenfassend für die Grundschule Jerichow festgehalten werden, dass sie den Richtwert zur Festlegung der Einzügigkeit für die jeweils einzuschulenden Kinder von min. 15 einzuschulenden Schüler/innen im Durchschnitt erreicht. Im Schuljahr 2025/26 wird es zu einem Unterschreiten der einzuschulenden Kinder kommen. Dennoch wird die Mindestschülerzahl von 60 Schülerinnen und Schülern mittel- und langfristig deutlich überschritten.

Bauzustand

Eine Einschätzung des kritischen Bauzustandes wird bis Ende März 2022 nachgereicht.

Raumbestand

Art des Unterrichtsraums	Anzahl
Allgemeiner Unterrichtsraum	5
Fachspezifischer Unterrichtsraum	5
Sporthalle/ Sportraum	1
Gesamt	11

4.8.2 Grundschule Schlagenthin

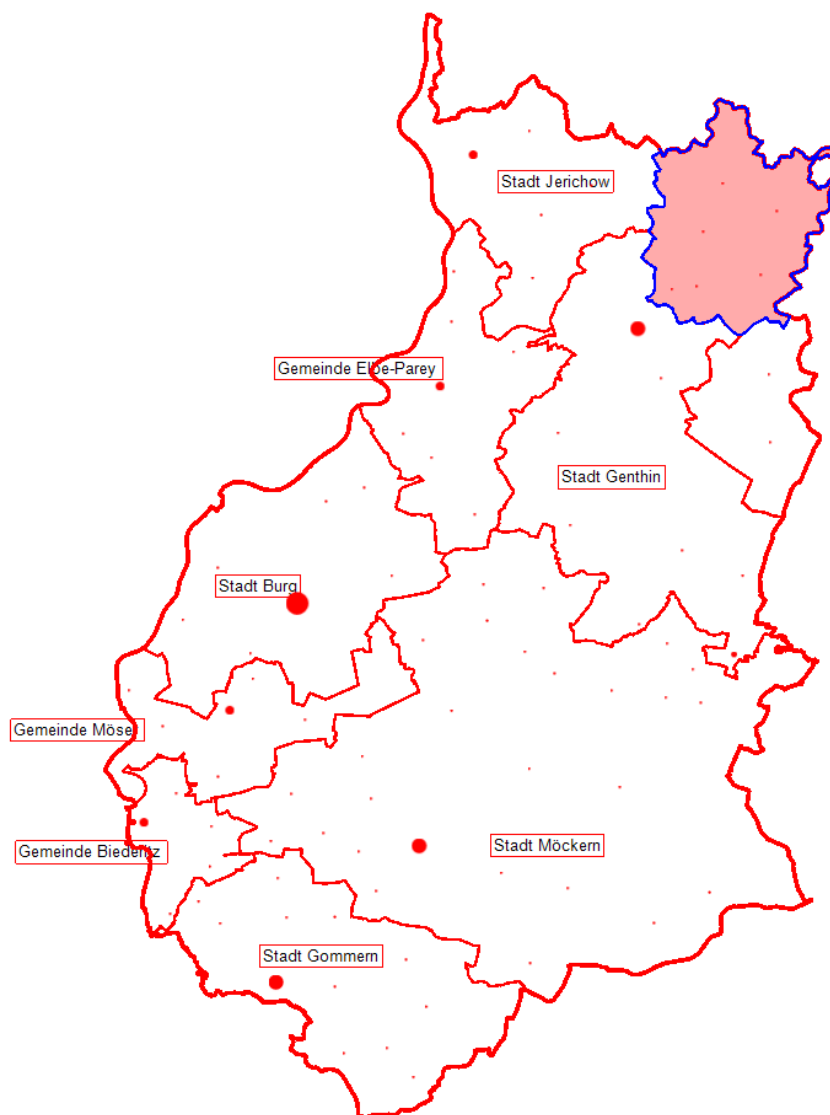
Schulnummer: 303076



Anschrift der Schule	Schulträger	Eigentümer
Grundschule Schlagenthin Schulstraße 12 39307 Schlagenthin	Stadt Jerichow Karl–Liebknecht–Str. 10 39319 Jerichow	<input checked="" type="checkbox"/> Gemeinde <input type="checkbox"/> Landkreis <input type="checkbox"/> Andere

Orte des Schulbezirks

Ort ggf. mit Ortsteilen	Einwohnerzahl
Brettin	803
Demsin	381
Klitsche	343
Roßdorf	520
Schlagenthin	832
Zabakuck	209
Gesamt	3.088



Vergleich der Hochrechnung auf Basis 6. Regionalisierte Bevölkerungsprognose (6.RBP) und der tatsächlichen Geburten

Grundschule Schlagenthin

Kalenderjahr	2014	2015	2016	2017	2018	2019	2020	2021	2022	2023	2024	2025
Schüler*innen 1. Schuljahrgang lt. 6.RBP (Stadt-Gemeindegebiet)	64	46	61	61	61	67	64	61	59	57	55	54
Geburtsjahr	2014/15	2015/16	2016/17	2017/18	2018/19	2019/20	2020/21	2021/22	2022/23	2023/24	2024/25	2025/26
Jahr der Einschulung	2021/22	2022/23	2023/24	2024/25	2025/26	2026/27	2027/28	2028/29	2029/30	2030/31	2031/32	2032/33
Schüler*innen 1.Schuljahrgang lt 6. RBP (Stadt-Gemeindegebiet)	55	54	61	61	64	66	63	60	58	56	55	54
Schüler*innen 1.Schuljahrgang lt. Ew-MA (Stadt-Gemeindegebiet)	44	48	41	58	36	45	48	46	44	43	42	41
Abweichung pro Jahr	-20,0%	-11,1%	-32,8%	-4,9%	-43,8%	-31,8%	-23,8%	-23,3%	-24,1%	-23,2%	-23,6%	-23,6%
Abweichung (Mittelwert)	-24,1%											
Schüler*innen 1.Schuljahrgang im Schulbezirk	18	28	17	30	22	23	24	23	22	22	21	20
Anteil Schüler*innen im Schulbezirk bezogen auf Stadt-/Gemeindegebiet	40,9%	58,3%	41,5%	51,7%	61,1%	51,1%						
Anteil Schüler*innen im Schulbezirk (Mittelwert 2021/22 bis 2026/27 in %)	50,8%											

Schülerzahl pro Gemeinde, Ortsteil, Stadtgebiet eines Schulbezirkes

Grundschule Schlagenthin (303076)

lfd. Nr.	Geburtsjahrgang	2014/15	2015/16	2016/17	2017/18	2018/19	2019/20	2020/21	2021/22	2022/23	2023/24	2024/25
	Einschulung im Schuljahr	2021/22	2022/23	2023/24	2024/25	2025/26	2026/27	2027/28	2028/29	2029/30	2030/31	2031/32
	Gemeinde, Ortsteil, Stadtgebiet des Schulbezirks	Schülerzahl (Geburtenzahl)						Schülerzahl entspr. 6RBP bzw. eigen Prognose				
1	Schlagenthin	6	7	7	11	6	7	24	23	22	22	21
2	OT Kuxwinkel	0	0	0	0	0	0					
3	Klitsche	2	4	2	5	3	3					
4	OT Altenklitsche	0	0	0	0	0	0					
5	OT Neuenklitsche	0	0	0	0	0	0					
6	Demsin	2	2	3	3	3	3					
7	OT Großdemsin	0	0	0	0	0	0					
8	OT Kleindemsin	0	0	0	0	0	0					
9	OT Kleinwusterwitz	0	0	0	0	0	0					
10	Brettin	2	10	2	4	7	5					
11	OT Annenhof	0	0	0	0	0	0					
12	Roßdorf	4	5	0	3	2	3					
13	Zabakuck	2	0	3	4	1	2					
14	OT Güssow	0	0	0	0	0	0					
15												
16												
Einschüler aus dem Schulträgergebiet gesamt 100 %		18	28	17	30	22	23	24	23	22	22	21

Schülerzahlentwicklung

Grundschule Schlagenthin (303076)

15 - Richtwert zur Festlegung der Einzügigkeit

1 - Zügigkeitsrichtwert

28 - Klassenstärke (Orientierungsrahmen „Bildung von Klassen und Lerngruppen“ Rd. Erl. Zur Unterrichtsorganisation)

Schulbesuchsjahre (SBJ) / Schuljahrgang (SJG)	Verweiler	Übergang	Schuljahr											
			2018/19	2019/20	2020/21	Kl.	2021/22	Kl.	2022/23	Kl.	2023/24	Kl.	2024/25	Kl.
nur Einschüler		100,0%	22	18	21		18		28		17		30	
2. SBJ	11,4%	88,6%	10	23	21		21		18		28		17	
3. SBJ		100,0%	3	1	0		2		2		2		3	
Schuleingangsphase			35	42	42	2	41	2	48	2	47	2	50	2
3. SJG		100,0%			23	1	19	1	21	1	18	1	27	1
4.SJG		100,0%			11	1	23	1	19	1	21	1	18	1
Gesamtschülerzahl					76	4	83	4	88	4	86	4	95	4
Zügigkeitsrichtwert					1,27		1,38		1,47		1,43		1,58	

Schulbesuchsjahre (SBJ) / Schuljahrgang (SJG)	Schuljahr													
	2025/26	Kl.	2026/27	Kl.	2027/28	Kl.	2028/29	Kl.	2029/30	Kl.	2030/31	Kl.	2031/32	Kl.
nur Einschüler	22	X	23	X	24	X	23	X	22	X	22	X	21	X
2. SBJ	30		22		23		24		23		22		22	
3. SBJ	2		3		3		3		3		3		3	
Schuleingangsphase	54	2	48	2	50	2	50	2	48	2	47	2	46	2
3. SJG	18	1	29	2	23	1	23	1	24	1	23	1	22	1
4.SJG	27	1	18	1	29	2	23	1	23	1	24	1	23	1
Gesamtschülerzahl	99	4	95	5	102	5	96	4	95	4	94	4	91	4
Zügigkeitsrichtwert	1,65	X	1,58	X	1,70	X	1,60	X	1,58	X	1,57	X	1,52	X

Auf Grundlage dieser Tabellen kann zusammenfassend für die Grundschule Schlagenthin festgehalten werden, dass sie den Richtwert zur Festlegung der Einzügigkeit für die jeweils einzuschulenden Kinder von min. 15 einzuschulenden Schüler/innen erreicht. Folglich erfüllt sie die vorgeschriebene Regelzügigkeit für die Schuljahre 2022/23 bis 2026/27 (mittelfristige Planung), sowie auch für die Schuljahre 2027/28 bis 2031/32 (Langzeitprognose).

Bauzustand

Eine Einschätzung des kritischen Bauzustandes wird bis Ende März 2022 nachgereicht.

Raumbestand

Art des Unterrichtsraums	Anzahl
Allgemeiner Unterrichtsraum	5
Fachspezifischer Unterrichtsraum	3
Sporthalle/ Sportraum	1
Gesamt	9

4.9 Stadt Möckern

4.9.1 Grundschule Grabow

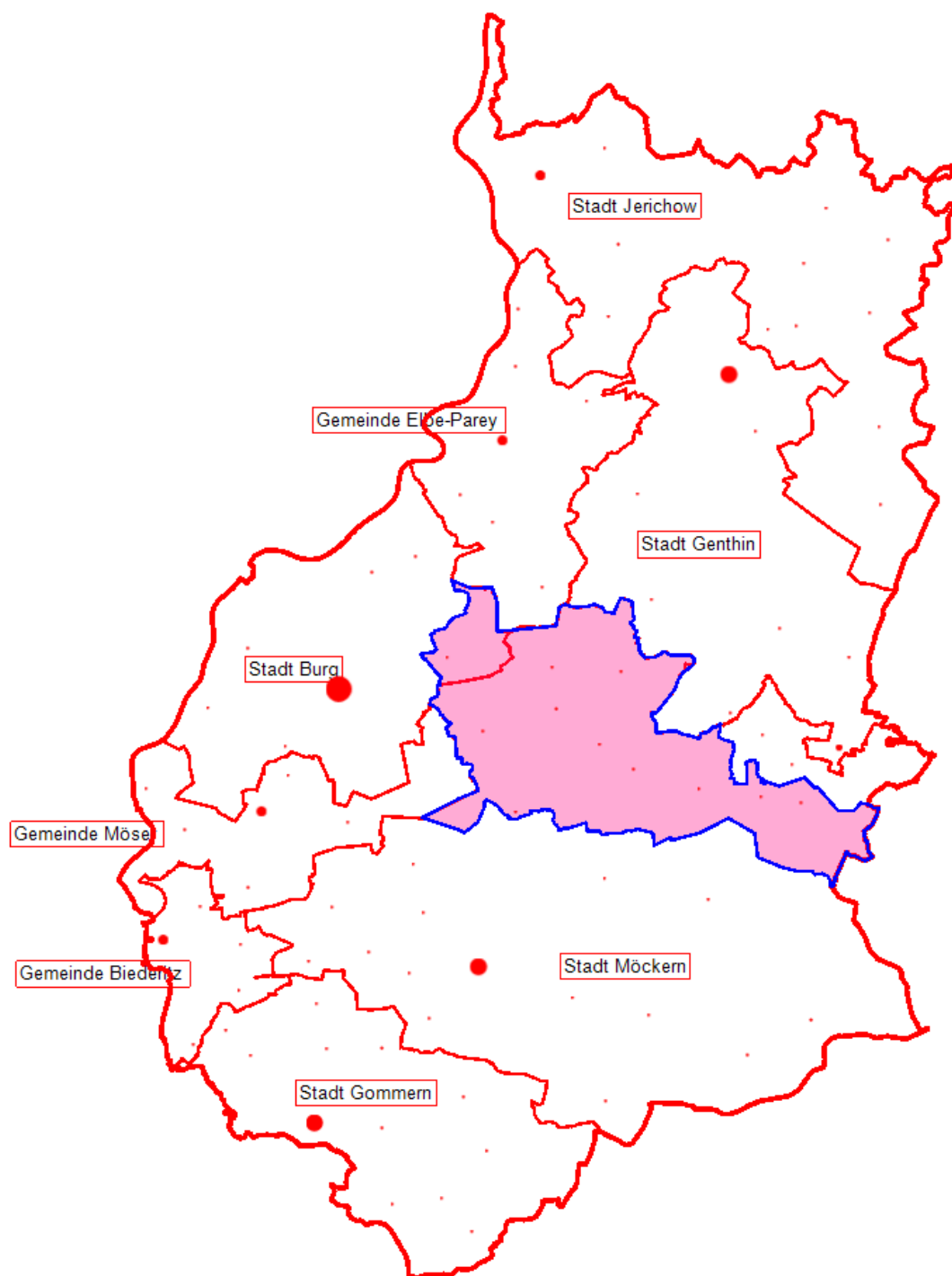
Schulnummer: 305260



Anschrift der Schule	Schulträger	Eigentümer
Grundschule Grabow Schulstraße 8 39291 Grabow	Stadt Möckern Am Markt 10 39291 Möckern	<input checked="" type="checkbox"/> Gemeinde <input type="checkbox"/> Landkreis <input type="checkbox"/> Andere

Orte des Schulbezirks

Ort	Einwohnerzahl
Grabow	651
Drewitz	340
Dörnitz	216
Friedensau	452
Krüssau	213
Küsel	122
Rietzel	51
Stresow	121
Theeßen	521
Wüstenjerichow	97
Gesamt	2.784



Vergleich der Hochrechnung auf Basis 6. Regionalisierte Bevölkerungsprognose (6.RBP) und der tatsächlichen Geburten

Grundschule Grabow

Kalenderjahr	2014	2015	2016	2017	2018	2019	2020	2021	2022	2023	2024	2025
Schüler*innen 1. Schuljahrgang lt. 6.RBP (Stadt-Gemeindegebiet)	116	90	111	110	112	122	116	111	107	104	100	97
Geburtsjahr	2014/15	2015/16	2016/17	2017/18	2018/19	2019/20	2020/21	2021/22	2022/23	2023/24	2024/25	
Jahr der Einschulung	2021/22	2022/23	2023/24	2024/25	2025/26	2026/27	2027/28	2028/29	2029/30	2030/31	2031/32	
Schüler*innen 1.Schuljahrgang lt 6. RBP (Stadt-Gemeindegebiet)	103	101	111	111	117	119	114	109	106	102	99	
Schüler*innen 1.Schuljahrgang lt. Ew-MA (Stadt-Gemeindegebiet)	113	96	103	109	97	105	108	103	100	96	94	
Abweichung pro Jahr	9,7%	-5,0%	-7,2%	-1,8%	-17,1%	-11,8%	-5,3%	-5,5%	-5,7%	-5,9%	-5,1%	
Abweichung (Mittelwert)	-5,5%											
Schüler*innen 1.Schuljahrgang im Schulbezirk	22	23	24	30	16	23	24	23	22	21	21	
Anteil Schüler*innen im Schulbezirk bezogen auf Stadt-/Gemeindegebiet	19,5%	24,0%	23,3%	27,5%	16,5%	21,9%						
Anteil Schüler*innen im Schulbezirk (Mittelwert 2021/22 bis 2026/27 in %)	22,1%											

Schülerzahl pro Gemeinde, Ortsteil, Stadtgebiet eines Schulbezirkes

Grundschule Grabow (305260)

lfd. Nr.	Geburtsjahrgang	2014/15	2015/16	2016/17	2017/18	2018/19	2019/20	2020/21	2021/22	2022/23	2023/24	2024/25
	Einschulung im Schuljahr	2021/22	2022/23	2023/24	2024/25	2025/26	2026/27	2027/28	2028/29	2029/30	2030/31	2031/32
	Gemeinde, Ortsteil, Stadtgebiet des Schulbezirks	Schülerzahl (Geburtenzahl)						Schülerzahl entspr. 6RBP bzw. eigen Prognose				
1	Grabow	5	8	4	3	3	5	24	23	22	21	21
2	OT Kähnert	0	0	1	0	0	0					
3	OT Ziegelsdorf	1	0	1	3	0	1					
4	Dörnitz	2	1	3	1	1	2					
5	OT Altengrabow	0	0	0	0	0	0					
6	Drewitz	0	2	3	2	2	2					
7	Krüssau	1	1	1	2	2	1					
8	OT Brandenstein	0	1	0	1	0	0					
9	Küsel	1	2	1	5	1	2					
10	Rietzel	2	0	1	2	0	1					
11	Stresow	1	1	1	1	1	1					
12	Theeßen	8	4	5	3	2	4					
13	OT Räckendorf	0	1	0	0	1	0					
14	Wüstenjerichow	0	1	1	1	0	1					
15	OT Waldrogäsen	0	0	0	0	0	0					
16	Friedensau	1	1	2	6	3	3					
17												
Einschüler aus dem Schulträgeregebiet gesamt 100 %		22	23	24	30	16	23	24	23	22	21	21

Schülerzahlentwicklung

Grundschule Grabow (305260)

15 - Richtwert zur Festlegung der Einzügigkeit

1 - Zügigkeitsrichtwert

28 - Klassenstärke (Orientierungsrahmen „Bildung von Klassen und Lerngruppen“ Rd. Erl. Zur Unterrichtsorganisation)

Schulbesuchsjahre (SBJ) / Schuljahrgang (SJG)	Verweiler	Übergang	Schuljahr											
			2018/19	2019/20	2020/21	Kl.	2021/22	Kl.	2022/23	Kl.	2023/24	Kl.	2024/25	Kl.
nur Einschüler		100,0%	18	17	25		22		23		24		30	
2. SBJ	25,6%	74,4%	20	18	21		25		22		23		24	
3. SBJ		100,0%	3	6	6		5		6		6		6	
Schuleingangsphase			41	41	52	2	52	2	51	2	53	2	60	3
3. SJG		100,0%			21	1	22	1	24	1	23	1	23	1
4. SJG		100,0%			17	1	21	1	22	1	24	1	23	1
Gesamtsschülerzahl					90	4	95	4	97	4	100	4	106	5
Zügigkeitsrichtwert					1,50		1,58		1,62		1,67		1,77	

Schulbesuchsjahre (SBJ) / Schuljahrgang (SJG)	Schuljahr													
	2025/26	Kl.	2026/27	Kl.	2027/28	Kl.	2028/29	Kl.	2029/30	Kl.	2030/31	Kl.	2031/32	Kl.
nur Einschüler	16		23		24		23		22		21		21	
2. SBJ	30		16		23		24		23		22		21	
3. SBJ	6		8		4		6		6		6		6	
Schuleingangsphase	52	2	47	2	51	2	53	2	51	6	49	2	48	6
3. SJG	24	1	28	2	20	1	21	1	24	4	23	1	22	3
4.SJG	23	1	24	1	28	2	20	1	21	3	24	1	23	3
Gesamtschülerzahl	99	4	99	5	99	5	94	4	96	13	96	4	93	12
Zügigkeitsrichtwert	1,65		1,65		1,65		1,57		1,60		1,60		1,55	

Auf Grundlage dieser Tabellen kann zusammenfassend für die Grundschule Grabow festgehalten werden, dass sie den Richtwert zur Festlegung der Einzügigkeit für die jeweils einzuschulenden Kinder von min. 15 einzuschulenden Schüler/innen erreicht. Folglich erfüllt sie die vorgeschriebene Regelzügigkeit für die Schuljahre 2022/23 bis 2026/27 (mittelfristige Planung), sowie auch für die Schuljahre 2027/28 bis 2031/32 (Langzeitprognose).

Bauzustand

Eine kritische Einschätzung des Bauszustandes wird bis Ende März 2022 nachgereicht.

Raumbestand

Art des Unterrichtsraums	Anzahl
Allgemeiner Unterrichtsraum	5
Fachspezifischer Unterrichtsraum	4
Sporthalle/ Sportraum	1
Gesamt	10

4.9.2 Grundschule Loburg

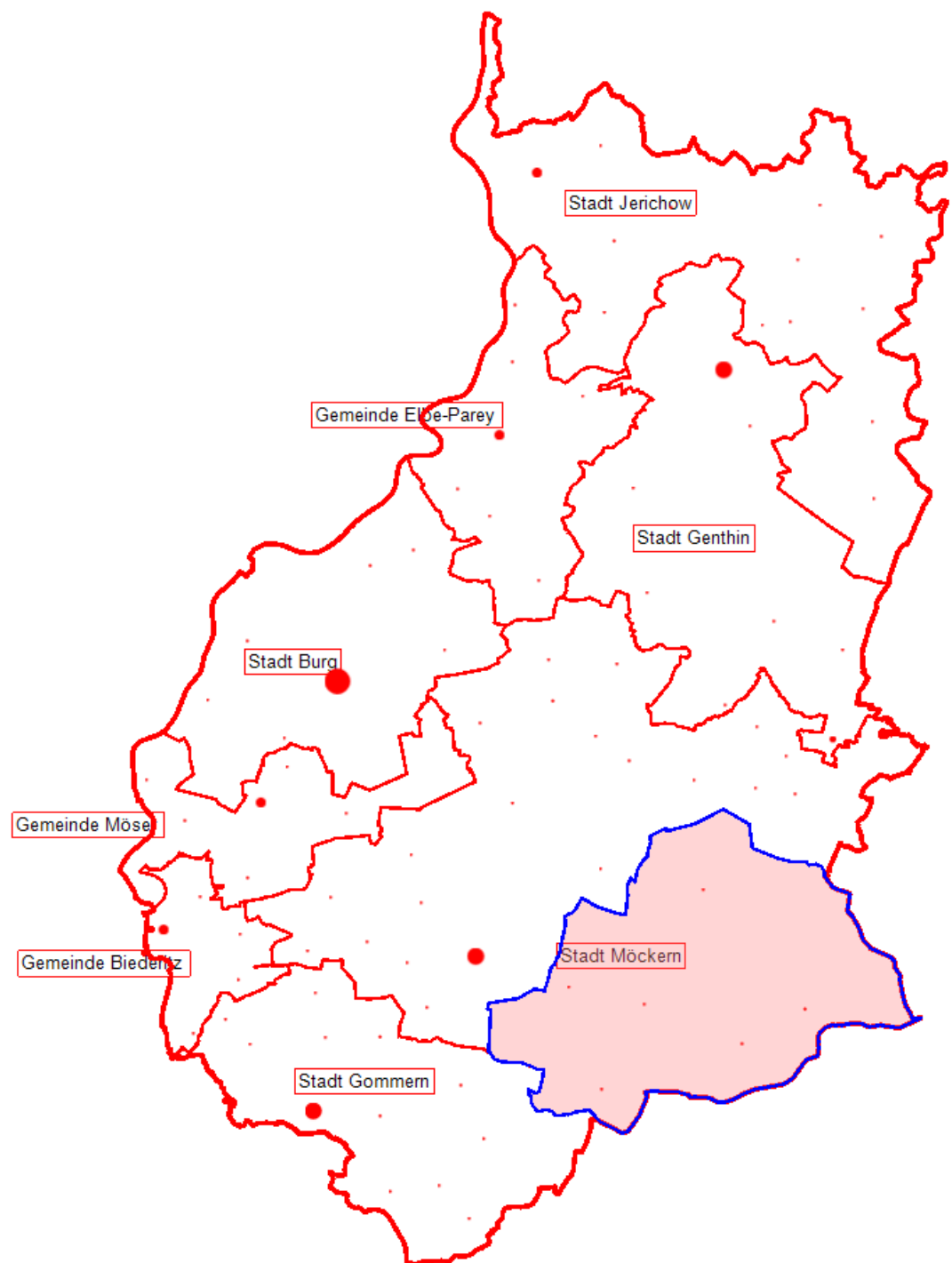
Schulnummer: 103478



Anschrift der Schule	Schulträger	Eigentümer
Grundschule Loburg Kirchstraße 2 39279 Loburg	Stadt Möckern Am Markt 10 39291 Möckern	<input checked="" type="checkbox"/> Gemeinde <input type="checkbox"/> Landkreis <input type="checkbox"/> Andere

Orte des Schulbezirks

Ort ggf. mit Ortsteilen	Einwohnerzahl
Loburg	2.007
Hobeck	382
Lübars	511
Rosian	472
Schweinitz	281
Zeppernick	567
Gesamt	4.220



Vergleich der Hochrechnung auf Basis 6. Regionalisierte Bevölkerungsprognose (6.RBP) und der tatsächlichen Geburten

Grundschule Loburg

Kalenderjahr	2014	2015	2016	2017	2018	2019	2020	2021	2022	2023	2024	2025
Schüler*innen 1. Schuljahrgang lt. 6.RBP (Stadt-Gemeindegebiet)	116	90	111	110	112	122	116	111	107	104	100	97
Geburtsjahr	2014/15	2015/16	2016/17	2017/18	2018/19	2019/20	2020/21	2021/22	2022/23	2023/24	2024/25	2025/26
Jahr der Einschulung	2021/22	2022/23	2023/24	2024/25	2025/26	2026/27	2027/28	2028/29	2029/30	2030/31	2031/32	2032/33
Schüler*innen 1.Schuljahrgang lt 6. RBP (Stadt-Gemeindegebiet)	103	101	111	111	117	119	114	109	106	102	99	
Schüler*innen 1.Schuljahrgang lt. Ew-MA (Stadt-Gemeindegebiet)	113	96	103	109	97	105	108	103	100	96	94	
Abweichung pro Jahr	9,7%	-5,0%	-7,2%	-1,8%	-17,1%	-11,8%	-5,3%	-5,5%	-5,7%	-5,9%	-5,1%	
Abweichung (Mittelwert)	-5,5%											
Schüler*innen 1.Schuljahrgang im Schulbezirk	42	26	31	28	27	33	32	31	30	29	28	
Anteil Schüler*innen im Schulbezirk bezogen auf Stadt-/Gemeindegebiet	37,2%	27,1%	30,1%	25,7%	27,8%	31,4%						
Anteil Schüler*innen im Schulbezirk (Mittelwert 2021/22 bis 2026/27 in %)	29,9%											

Schülerzahl pro Gemeinde, Ortsteil, Stadtgebiet eines Schulbezirkes

Grundschule Loburg (103478)

Ifd. Nr.	Geburtsjahrgang	2014/15	2015/16	2016/17	2017/18	2018/19	2019/20	2020/21	2021/22	2022/23	2023/24	2024/25
	Einschulung im Schuljahr	2021/22	2022/23	2023/24	2024/25	2025/26	2026/27	2027/28	2028/29	2029/30	2030/31	2031/32
	Gemeinde, Ortsteil, Stadtgebiet des Schulbezirks	Schülerzahl (Geburtenzahl)						Schülerzahl entspr. 6RBP bzw. eigen Prognose				
1	Loburg	20	16	14	19	15	17	32	31	30	29	28
2	OT Bomsdorf	2	0	0	0	2	1					
3	OT Rottenau	0	1	1	0	1	1					
4	OT Wahl	0	0	0	0	1	0					
5	Zeppernick	2	1	1	1	0	1					
6	OT Brietzke	1	0	1	1	0	1					
7	OT Dalchau	1	0	3	0	0	1					
8	OT Kalitz	3	0	0	0	0	1					
9	OT Wendgräben	0	0	0	0	0	0					
10	Hobeck	1	1	2	0	1	1					
11	OT Göbel	1	2	0	1	0	1					
12	OT Klepps	2	0	1	0	1	1					
13	Schweinitz	1	1	1	2	2	1					
14	Rosian	3	0	3	1	1	2					
15	OT Isterbies	1	0	0	1	1	1					
16	Lübars	4	3	4	1	2	3					
17	OT Klein Lübars	0	0	0	1	0	0					
14	OT Riesdorf	0	1	0	0	0	0					
15												
16												
17												
Einschüler aus dem Schulträgergebiet gesamt 100 %		42	26	31	28	27	33	32	31	30	29	28

Schülerzahlentwicklung

Grundschule Loburg (103478)

15 - Richtwert zur Festlegung der Einzügigkeit

1 - Zügigkeitsrichtwert

28 - Klassenstärke (Orientierungsrahmen „Bildung von Klassen und Lerngruppen“ Rd. Erl. Zur Unterrichtsorganisation)

Schulbesuchsjahre (SBJ) / Schuljahrgang (SJG)	Verweiler	Übergang	Schuljahr											
			2018/19	2019/20	2020/21	Kl.	2021/22	Kl.	2022/23	Kl.	2023/24	Kl.	2024/25	Kl.
nur Einschüler		100,0%	37	30	33		42		26		31		28	
2. SBJ	14,9%	85,1%	37	42	30		33		42		26		31	
3. SBJ		100,0%	6	5	5		4		5		6		4	
Schuleingangsphase			80	77	68	3	79	3	73	3	63	3	63	3
3. SJG		100,0%			43	2	31	2	33	2	41	2	28	2
4.SJG		100,0%			36	2	43	2	31	2	33	2	41	2
Gesamtschülerzahl					147	7	153	7	137	7	137	7	132	7
Zügigkeitsrichtwert					2,45		2,55		2,28		2,28		2,20	

Schulbesuchsjahre (SBJ) / Schuljahrgang (SJG)	Schuljahr													
	2025/26	Kl.	2026/27	Kl.	2027/28	Kl.	2028/29	Kl.	2029/30	Kl.	2030/31	Kl.	2031/32	Kl.
nur Einschüler	27		33		32		31		30		29		28	
2. SBJ	28		27		33		32		31		30		29	
3. SBJ	5		4		4		5		5		5		4	
Schuleingangsphase	60	3	64	3	69	3	68	3	66	3	64	3	61	3
3. SJG	30	2	28	2	27	1	32	2	32	2	31	2	30	2
4.SJG	28	2	30	2	28	2	27	1	32	2	32	2	31	2
Gesamtschülerzahl	118	7	122	7	124	6	127	6	130	7	127	7	122	7
Zügigkeitsrichtwert	1,97		2,03		2,07		2,12		2,17		2,12		2,03	

Auf Grundlage dieser Tabellen kann zusammenfassend für die Grundschule Loburg festgehalten werden, dass sie den Richtwert zur Festlegung der Einzügigkeit für die jeweils einzuschulenden Kinder von min. 15 einzuschulenden Schüler/innen erreicht. Folglich erfüllt sie die vorgeschriebene Regelzügigkeit für die Schuljahre 2022/23 bis 2026/27 (mittelfristige Planung), sowie auch für die Schuljahre 2027/28 bis 2031/32 (Langzeitprognose).

Bauzustand

Eine kritische Einschätzung des Bauszustandes wird bis Ende März 2022 nachgereicht.

Raumbestand

Art des Unterrichtsraums	Anzahl
Allgemeiner Unterrichtsraum	8
Fachspezifischer Unterrichtsraum	2
Sporthalle/ Sportraum	1
Gesamt	11

4.9.3 Grundschule „Schloss Möckern“

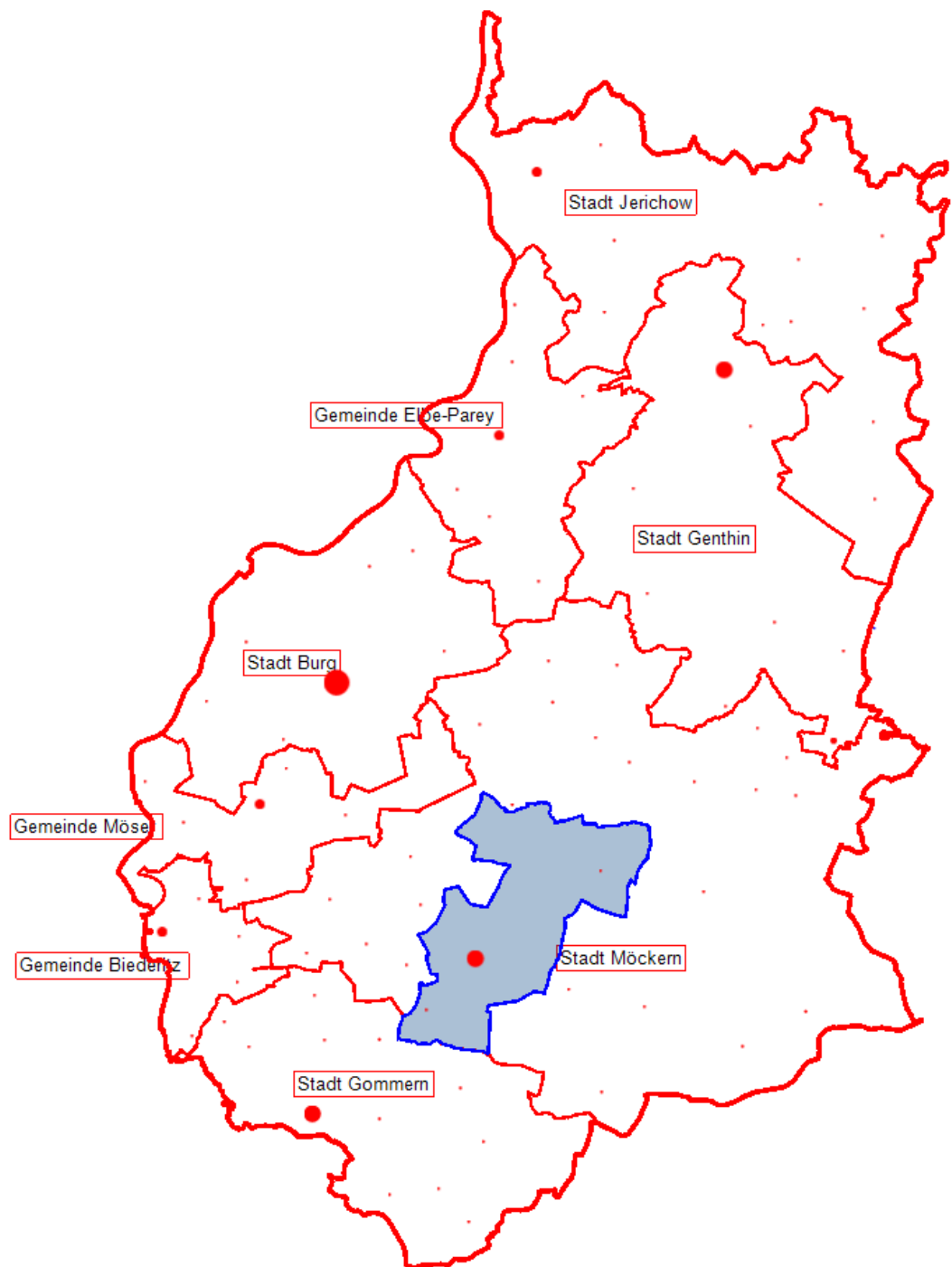
Schulnummer: 305282



Anschrift der Schule	Schulträger	Eigentümer
Grundschule „Schloss Möckern“ Am Park 3 39291 Möckern	Stadt Möckern Am Markt 10 39291 Möckern	<input checked="" type="checkbox"/> Gemeinde <input type="checkbox"/> Landkreis <input type="checkbox"/> Andere

Orte des Schulbezirks

Ort ggf. mit Ortsteilen	Einwohnerzahl
Hohenziatz	560
Möckern	3.183
Wallwitz	192
Gesamt	3.935



Vergleich der Hochrechnung auf Basis 6. Regionalisierte Bevölkerungsprognose (6.RBP) und der tatsächlichen Geburten

Grundschule „Schloss Möckern“

Kalenderjahr	2014	2015	2016	2017	2018	2019	2020	2021	2022	2023	2024	2025
Schüler*innen 1. Schuljahrgang lt. 6.RBP (Stadt-Gemeindegebiet)	116	90	111	110	112	122	116	111	107	104	100	97
Geburtsjahr	2014/15	2015/16	2016/17	2017/18	2018/19	2019/20	2020/21	2021/22	2022/23	2023/24	2024/25	
Jahr der Einschulung	2021/22	2022/23	2023/24	2024/25	2025/26	2026/27	2027/28	2028/29	2029/30	2030/31	2031/32	
Schüler*innen 1.Schuljahrgang lt 6. RBP (Stadt-Gemeindegebiet)	103	101	111	111	117	119	114	109	106	102	99	
Schüler*innen 1.Schuljahrgang lt. Ew-MA (Stadt-Gemeindegebiet)	113	96	103	109	97	105	108	103	100	96	94	
Abweichung pro Jahr	9,7%	-5,0%	-7,2%	-1,8%	-17,1%	-11,8%	-5,3%	-5,5%	-5,7%	-5,9%	-5,1%	
Abweichung (Mittelwert)	-5,5%											
Schüler*innen 1.Schuljahrgang im Schulbezirk	36	32	34	38	33	34	36	34	33	32	31	
Anteil Schüler*innen im Schulbezirk bezogen auf Stadt-/Gemeindegebiet	31,9%	33,3%	33,0%	34,9%	34,0%	32,4%						
Anteil Schüler*innen im Schulbezirk (Mittelwert 2021/22 bis 2026/27 in %)	33,3%											

Schülerzahl pro Gemeinde, Ortsteil, Stadtgebiet eines Schulbezirkes

Grundschule „Schloss Möckern“ (305282)

lfd. Nr.	Geburtsjahrgang	2014/15	2015/16	2016/17	2017/18	2018/19	2019/20	2020/21	2021/22	2022/23	2023/24	2024/25
	Einschulung im Schuljahr	2021/22	2022/23	2023/24	2024/25	2025/26	2026/27	2027/28	2028/29	2029/30	2030/31	2031/32
	Gemeinde, Ortsteil, Stadtgebiet des Schulbezirks	Schülerzahl (Geburtenzahl)						Schülerzahl entspr. 6RBP bzw. eigen Prognose				
1	Möckern	30	23	22	31	25	26	36	34	33	32	31
2	OT Lütznitz	0	0	1	1	0	0					
3	OT Pabsdorf	2	3	1	0	1	1					
4	Hohenziatz	1	2	6	3	6	4					
5	OT Lüttgenziatz	1	0	1	1	1	1					
6	Wallwitz	2	4	3	2	0	2					
7												
8												
9												
10												
11												
12												
Einschüler aus dem Schulträgergebiet gesamt 100 %		36	32	34	38	33	34	36	34	33	32	31

Schülerzahlentwicklung

Grundschule „Schloss Möckern“ (305282)

15 - Richtwert zur Festlegung der Einzügigkeit

1 - Zügigkeitsrichtwert

28 - Klassenstärke (Orientierungsrahmen „Bildung von Klassen und Lerngruppen“ Rd. Erl. Zur Unterrichtsorganisation)

Schulbesuchsjahre (SBJ) / Schuljahrgang (SJG)	Verweiler	Übergang	Schuljahr											
			2018/19	2019/20	2020/21	Kl.	2021/22	Kl.	2022/23	Kl.	2023/24	Kl.	2024/25	Kl.
nur Einschüler		100,0%	31	36	27		36		32		34		38	
2. SBJ	16,9%	83,1%	26	31	40		27		36		32		34	
3. SBJ		100,0%	5	9	1		7		5		6		5	
Schuleingangsphase			62	76	68	3	70	3	73	3	72	3	77	3
3. SJG		100,0%			39	2	34	2	29	2	34	2	33	2
4. SJG		100,0%			25	1	39	2	34	2	29	2	34	2
Gesamtschülerzahl					132	6	143	7	136	7	135	7	144	7
Zügigkeitsrichtwert					2,20		2,38		2,27		2,25		2,40	

Schulbesuchsjahre (SBJ) / Schuljahrgang (SJG)	Schuljahr													
	2025/26	Kl.	2026/27	Kl.	2027/28	Kl.	2028/29	Kl.	2029/30	Kl.	2030/31	Kl.	2031/32	Kl.
nur Einschüler	33		34		36		34		33		32		31	
2. SBJ	38		33		34		36		34		33		32	
3. SBJ	6		6		6		6		6		6		6	
Schuleingangsphase	77	3	73	3	76	3	76	3	73	3	71	3	69	3
3. SJG	34	2	37	2	34	2	34	2	36	2	34	2	33	2
4.SJG	33	2	34	2	37	2	34	2	34	2	36	2	34	2
Gesamtschülerzahl	144	7	144	7	147	7	144	7	143	7	141	7	136	7
Zügigkeitsrichtwert	2,40		2,40		2,45		2,40		2,38		2,35		2,27	

Auf Grundlage dieser Tabellen kann zusammenfassend für die Grundschule „Schloss Möckern“ festgehalten werden, dass sie den Richtwert zur Festlegung der Einzügigkeit für die jeweils einzuschulenden Kinder von min. 15 einzuschulenden Schüler/innen erreicht. Folglich erfüllt sie die vorgeschriebene Regelzügigkeit für die Schuljahre 2022/23 bis 2026/27 (mittelfristige Planung), sowie auch für die Schuljahre 2027/28 bis 2031/32 (Langzeitprognose).

Bauzustand

Eine kritische Einschätzung des Bauzustandes wird bis Ende März 2022 nachgereicht.

Raumbestand

Art des Unterrichtsraums	Anzahl
Allgemeiner Unterrichtsraum	8
Fachspezifischer Unterrichtsraum	2
Sporthalle/ Sportraum	1
Gesamt	11

4.9.4 Grundschule „Heinrich Heine“

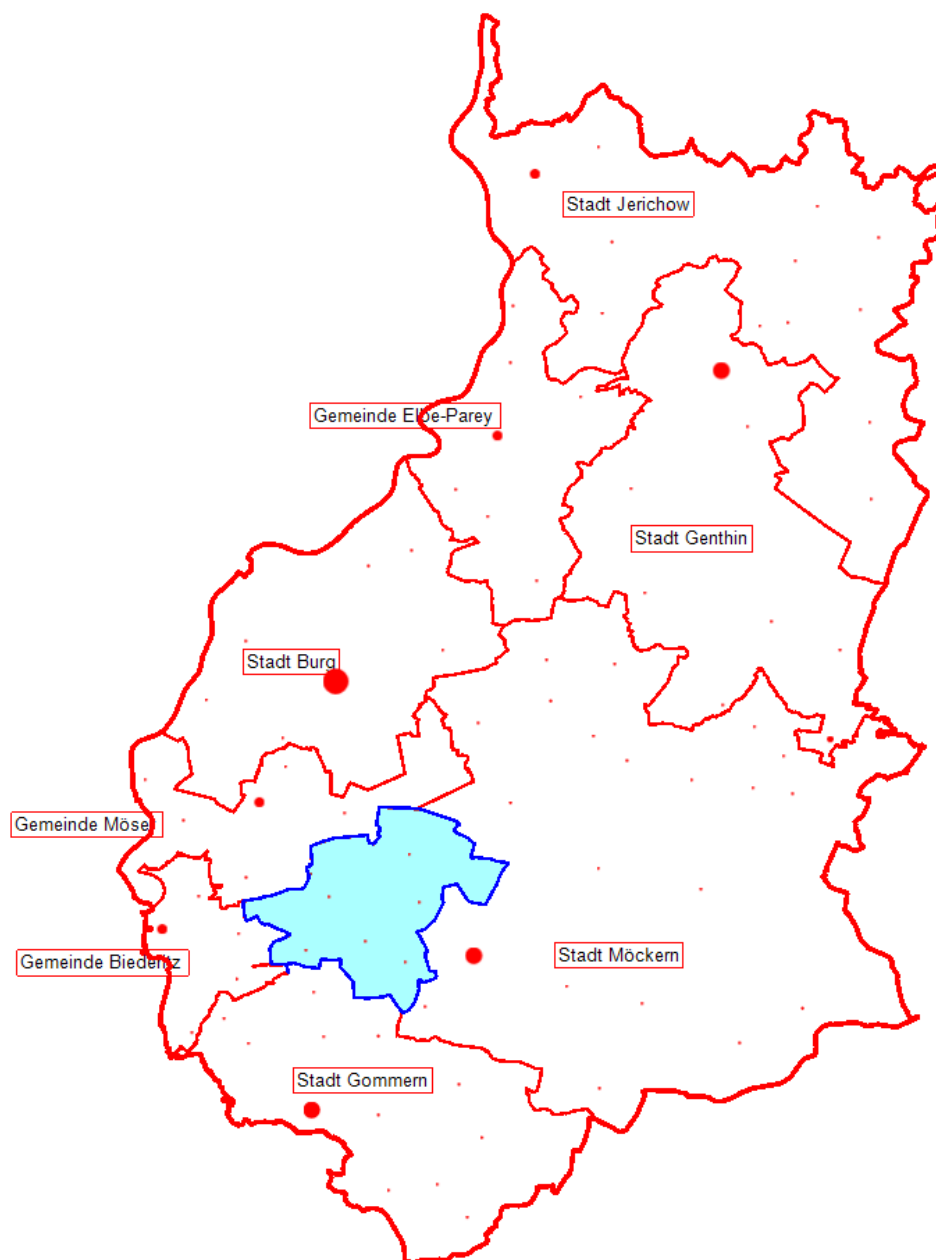
Schulnummer: 305213



Anschrift der Schule	Schulträger	Eigentümer
Grundschule „Heinrich Heine“ Platz der Jugend 1 39291 Möckern OT Wörmlitz	Stadt Möckern Am Markt 10 39291 Möckern	<input checked="" type="checkbox"/> Gemeinde <input type="checkbox"/> Landkreis <input type="checkbox"/> Andere

Orte des Schulbezirks

Ort ggf. mit Ortsteilen	Einwohnerzahl
Büden	242
Stegelitz	397
Tryppehna	220
Wörmlitz	451
Zeddenick	121
Ziepel	505
Gesamt	1.936



Vergleich der Hochrechnung auf Basis 6. Regionalisierte Bevölkerungsprognose (6.RBP) und der tatsächlichen Geburten

Grundschule „Heinrich Heine“ Wörlitz

Kalenderjahr	2014	2015	2016	2017	2018	2019	2020	2021	2022	2023	2024	2025
Schüler*innen 1. Schuljahrgang lt. 6.RBP (Stadt-Gemeindegebiet)	116	90	111	110	112	122	116	111	107	104	100	97
Geburtsjahr	2014/15	2015/16	2016/17	2017/18	2018/19	2019/20	2020/21	2021/22	2022/23	2023/24	2024/25	
Jahr der Einschulung	2021/22	2022/23	2023/24	2024/25	2025/26	2026/27	2027/28	2028/29	2029/30	2030/31	2031/32	
Schüler*innen 1.Schuljahrgang lt 6. RBP (Stadt-Gemeindegebiet)	103	101	111	111	117	119	114	109	106	102	99	
Schüler*innen 1.Schuljahrgang lt. Ew-MA (Stadt-Gemeindegebiet)	113	96	103	109	97	105	108	103	100	96	94	
Abweichung pro Jahr	9,7%	-5,0%	-7,2%	-1,8%	-17,1%	-11,8%	-5,3%	-5,5%	-5,7%	-5,9%	-5,1%	
Abweichung (Mittelwert)	-5,5%											
Schüler*innen 1.Schuljahrgang im Schulbezirk	13	15	14	13	21	15	16	15	15	14	14	
Anteil Schüler*innen im Schulbezirk bezogen auf Stadt-/Gemeindegebiet	11,5%	15,6%	13,6%	11,9%	21,6%	14,3%						
Anteil Schüler*innen im Schulbezirk (Mittelwert 2021/22 bis 2026/27 in %)	14,8%											

Schülerzahl pro Gemeinde, Ortsteil, Stadtgebiet eines Schulbezirkes

Grundschule „Heinrich Heine“ Wörlitz

lfd. Nr.	Geburtsjahrgang	2014/15	2015/16	2016/17	2017/18	2018/19	2019/20	2020/21	2021/22	2022/23	2023/24	2024/25
	Einschulung im Schuljahr	2021/22	2022/23	2023/24	2024/25	2025/26	2026/27	2027/28	2028/29	2029/30	2030/31	2031/32
	Gemeinde, Ortsteil, Stadtgebiet des Schulbezirks	Schülerzahl (Geburtenzahl)						Schülerzahl entspr. 6RBP bzw. eigen Prognose				
1	Wörlitz	1	3	1	3	4	2	16	15	15	14	14
2	Büden	2	4	3	2	1	2					
3	Ziepel	2	5	3	3	6	4					
4	OT Kampf	2	0	0	0	2	1					
5	OT Landhaus	0	0	0	0	0	0					
6	Steglitz	4	2	3	3	4	3					
7	Tryppehna	2	1	3	1	2	2					
8	Zeddenick	0	0	1	1	2	1					
9												
10												
11												
12												
13												
14												
15												
16												
17												
Einschüler aus dem Schulträgergebiet gesamt 100 %		13	15	14	13	21	15	16	15	15	14	14

Schülerzahlentwicklung

Grundschule „Heinrich Heine“ Wörlitz (305213)

15 - Richtwert zur Festlegung der Einzügigkeit

1 - Zügigkeitsrichtwert

28 - Klassenstärke (Orientierungsrahmen „Bildung von Klassen und Lerngruppen“ Rd. Erl. Zur Unterrichtsorganisation)

Schulbesuchsjahre (SBJ) / Schuljahrgang (SJG)	Verweiler	Übergang	Schuljahr											
			2018/19	2019/20	2020/21	Kl.	2021/22	Kl.	2022/23	Kl.	2023/24	Kl.	2024/25	Kl.
nur Einschüler		100,0%	14	19	18		13		15		14		13	
2. SBJ	7,0%	93,0%	13	14	18		18		13		15		14	
3. SBJ		100,0%	2	0	1		1		1		1		1	
Schuleingangsphase			29	33	37	2	32	2	29	2	30	2	28	3
3. SJG		100,0%			13	1	18	1	18	1	13	1	15	1
4. SJG		100,0%			15	1	13	1	18	1	18	1	13	1
Gesamtschülerzahl					65	4	63	4	65	4	61	4	56	5
Zügigkeitsrichtwert					1,08		1,05		1,08		1,02		0,93	

Schulbesuchsjahre (SBJ) / Schuljahrgang (SJG)	Schuljahr													
	2025/26	Kl.	2026/27	Kl.	2027/28	Kl.	2028/29	Kl.	2029/30	Kl.	2030/31	Kl.	2031/32	Kl.
nur Einschüler	21		15		16		15		15		14		14	
2. SBJ	13		21		15		16		15		15		14	
3. SBJ	1		1		1		1		1		1		1	
Schuleingangsphase	35	2	37	2	32	2	32	2	31	6	30	2	29	6
3. SJG	14	1	13	1	20	1	15	1	16	4	15	1	15	3
4.SJG	15	1	14	1	13	1	20	1	15	3	16	1	15	3
Gesamtschülerzahl	64	4	64	4	65	4	67	4	62	13	61	4	59	12
Zügigkeitsrichtwert	1,07		1,07		1,08		1,12		1,03		1,02		0,98	

Auf Grundlage dieser Tabelle kann zusammenfassend für die Grundschule „Heinrich Heine“ Wörlitz festgehalten werden, dass bis zum 31.07.2023 Bestandssicherheit gegeben ist. Ab dem Schuljahr 2023/24 ist zudem die vorgeschriebene Mindestschülerzahl von 60 bzw. 62 bei Unterschreiten des Richtwertes zur Einzügigkeit nicht gegeben. Zum 31.12.2022 muss die Schulentwicklungsplanung der Grundschule „Heinrich Heine“ Wörlitz fortgeschrieben werden. Eine Abstimmung mit der Stadt Möckern ist hierzu erfolgt.

Bauzustand

Eine kritische Einschätzung des Bauszustandes wird bis Ende März 2022 nachgereicht.

Raumbestand

Art des Unterrichtsraum	Anzahl
Allgemeiner Unterrichtsraum	6
Fachspezifischer Unterrichtsraum	2
Sporthalle/ Sportraum	1
Gesamt	9

4.10 Gemeinde Möser

4.10.1 Grundschule Möser

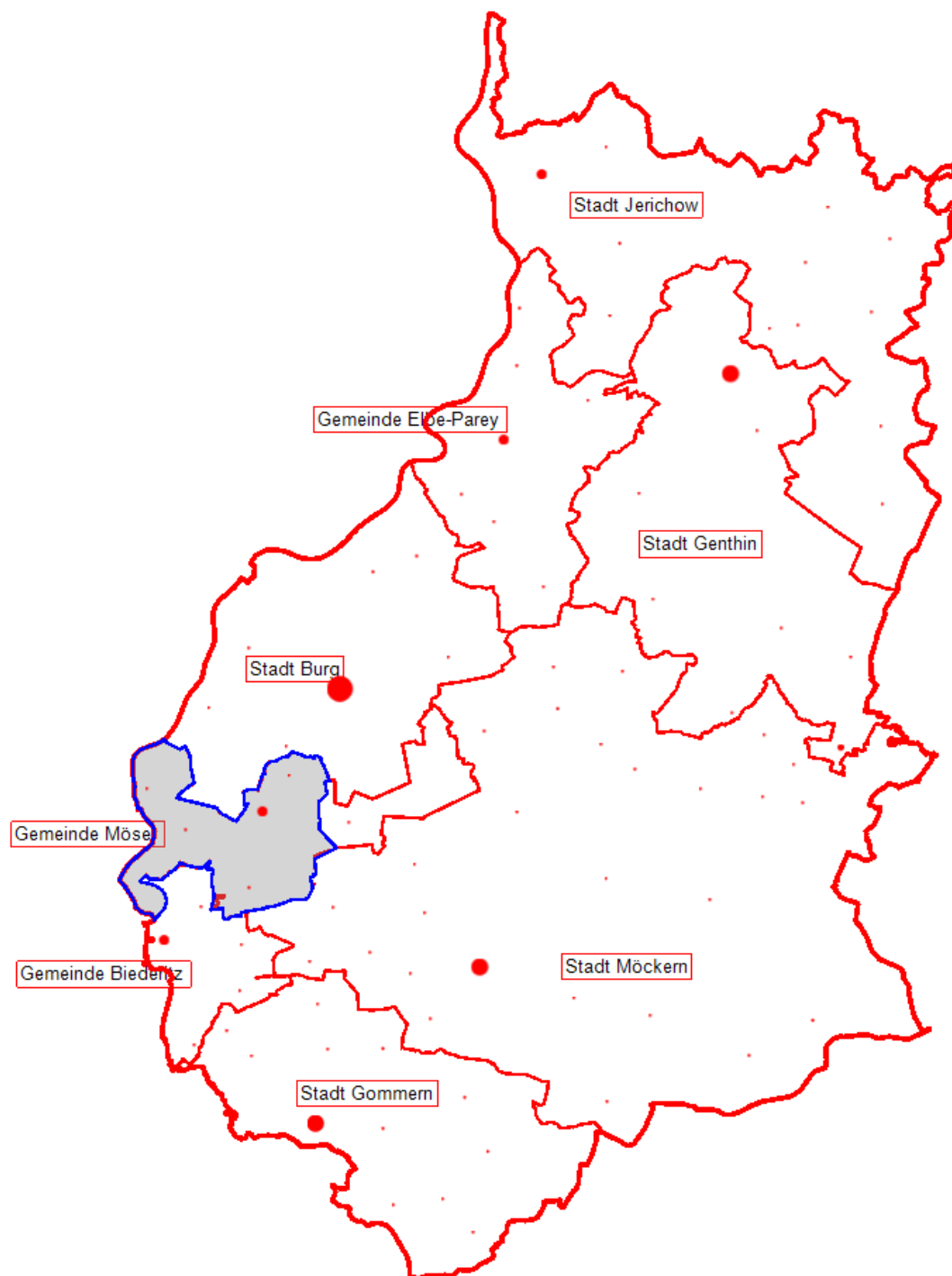
Schulnummer: 306203



Anschrift der Schule	Schulträger	Eigentümer
Grundschule Möser Gartenstraße 27 39291 Möser	Gemeinde Möser Brunnenbreite 7/8 39291 Möser	<input checked="" type="checkbox"/> Gemeinde <input type="checkbox"/> Landkreis <input type="checkbox"/> Andere

Orte des Schulbezirks

Ort ggf. mit Ortsteilen	Einwohnerzahl
Hohenwarthe	1.444
Körbelitz	434
Lostau	2.096
Möser	2.736
Pietzpuhl	259
Schermen	1.412
Gesamt	8.381



Vergleich der Hochrechnung auf Basis 6. Regionalisierte Bevölkerungsprognose (6.RBP) und der tatsächlichen Geburten

Grundschule Möser

Kalenderjahr	2014	2015	2016	2017	2018	2019	2020	2021	2022	2023	2024	2025
Schüler*innen 1. Schuljahrgang lt. 6.RBP (Stadt-Gemeindegebiet)	87	79	83	83	84	91	87	83	80	78	75	73
Geburtsjahr	2014/15	2015/16	2016/17	2017/18	2018/19	2019/20	2020/21	2021/22	2022/23	2023/24	2024/25	2025/26
Jahr der Einschulung	2021/22	2022/23	2023/24	2024/25	2025/26	2026/27	2027/28	2028/29	2029/30	2030/31	2031/32	2032/33
Schüler*innen 1.Schuljahrgang lt 6. RBP (Stadt-Gemeindegebiet)	83	81	83	84	88	89	85	82	79	77	74	
Schüler*innen 1.Schuljahrgang lt. Ew-MA (Stadt-Gemeindegebiet)	108	81	92	82	61	85	85	82	79	77	74	
Abweichung pro Jahr	30,1%	0,0%	10,8%	-2,4%	-30,7%	-4,5%	0,0%	0,0%	0,0%	0,0%	0,0%	0,0%
Abweichung (Mittelwert)	0,3%											
Schüler*innen 1.Schuljahrgang im Schulbezirk	108	81	92	82	61	85	85	82	79	77	74	
Anteil Schüler*innen im Schulbezirk bezogen auf Stadt-/Gemeindegebiet	100,0%	100,0%	100,0%	100,0%	100,0%	100,0%						
Anteil Schüler*innen im Schulbezirk (Mittelwert 2021/22 bis 2026/27 in %)	100,0%											

Schülerzahl pro Gemeinde, Ortsteil, Stadtgebiet eines Schulbezirkes

Grundschule Möser

lfd. Nr.	Geburtsjahrgang	2014/15	2015/16	2016/17	2017/18	2018/19	2019/20	2020/21	2021/22	2022/23	2023/24	2024/25
	Einschulung im Schuljahr	2021/22	2022/23	2023/24	2024/25	2025/26	2026/27	2027/28	2028/29	2029/30	2030/31	2031/32
	Gemeinde, Ortsteil, Stadtgebiet des Schulbezirks	Schülerzahl (Geburtenzahl)						Schülerzahl entspr. 6RBP bzw. eigen Prognose				
1	Möser	39	22	31	27	17	27	85	82	79	77	74
2	Lostau	28	31	27	23	21	26					
3	Pietzpuhl	2	4	0	6	1	3					
4	Schermen	14	12	17	9	3	11					
5	Hohenwarthe	21	10	8	13	13	13					
6	Körbelitz	4	2	9	4	6	5					
7												
8												
9												
10												
11												
Einschüler aus dem Schulträgeregebiet gesamt 100 %		108	81	92	82	61	85	85	82	79	77	74

Schülerzahlentwicklung

Grundschule Schlagenthin (303076)

15 - Richtwert zur Festlegung der Einzügigkeit

1 - Zügigkeitsrichtwert

28 - Klassenstärke (Orientierungsrahmen „Bildung von Klassen und Lerngruppen“ Rd. Erl. Zur Unterrichtsorganisation)

Schulbesuchsjahre (SBJ) / Schuljahrgang (SJG)	Verweiler	Übergang	Schuljahr											
			2018/19	2019/20	2020/21	Kl.	2021/22	Kl.	2022/23	Kl.	2023/24	Kl.	2024/25	Kl.
nur Einschüler		100,0%	72	80	85		108		81		92		82	
2. SBJ	4,7%	95,3%	85	74	79		85		108		81		92	
3. SBJ		100,0%	3	4	4		4		4		5		4	
Schuleingangsphase			160	158	168	6	197	8	193	7	178	7	178	7
3. SJG		100,0%			75	3	79	3	85	4	107	4	82	3
4.SJG		100,0%			92	4	75	3	79	3	85	4	107	4
Gesamtschülerzahl					335	13	351	14	357	14	370	15	367	14
Zügigkeitsrichtwert					5,58		5,85		5,95		6,17		6,12	

Schulbesuchsjahre (SBJ) / Schuljahrgang (SJG)	Schuljahr													
	2025/26	Kl.	2026/27	Kl.	2027/28	Kl.	2028/29	Kl.	2029/30	Kl.	2030/31	Kl.	2031/32	Kl.
nur Einschüler	61		85		85		82		79		77		74	
2. SBJ	82		61		85		85		82		79		77	
3. SBJ	4		4		3		4		4		4		4	
Schuleingangsphase	147	6	150	6	173	7	171	7	165	6	160	6	155	6
3. SJG	91	4	82	3	62	3	84	3	85	4	82	3	79	3
4.SJG	82	3	91	4	82	3	62	3	84	3	85	4	82	3
Gesamtschülerzahl	320	13	323	13	317	13	317	13	334	13	327	13	316	12
Zügigkeitsrichtwert	5,33		5,38		5,28		5,28		5,57		5,45		5,27	

Auf Grundlage dieser Tabellen kann zusammenfassend für die Grundschule Möser festgehalten werden, dass sie den Richtwert zur Festlegung der Einzügigkeit für die jeweils einzuschulenden Kinder von min. 15 einzuschulenden Schüler/innen erreicht. Folglich erfüllt sie die vorgeschriebene Regelzügigkeit für die Schuljahre 2022/23 bis 2026/27 (mittelfristige Planung), sowie auch für die Schuljahre 2027/28 bis 2031/32 (Langzeitprognose).

Bauzustand

Eine kritische Einschätzung des Bauszustandes wird bis Ende März 2022 nachgereicht.

Raumbestand

Art des Unterrichtsraums	Anzahl
Allgemeiner Unterrichtsraum	16
Fachspezifischer Unterrichtsraum	2
Sporthalle/ Sportraum	1
Gesamt	19

5. Grundschulen in freier Trägerschaft

5.1 Evangelische Grundschule Burg

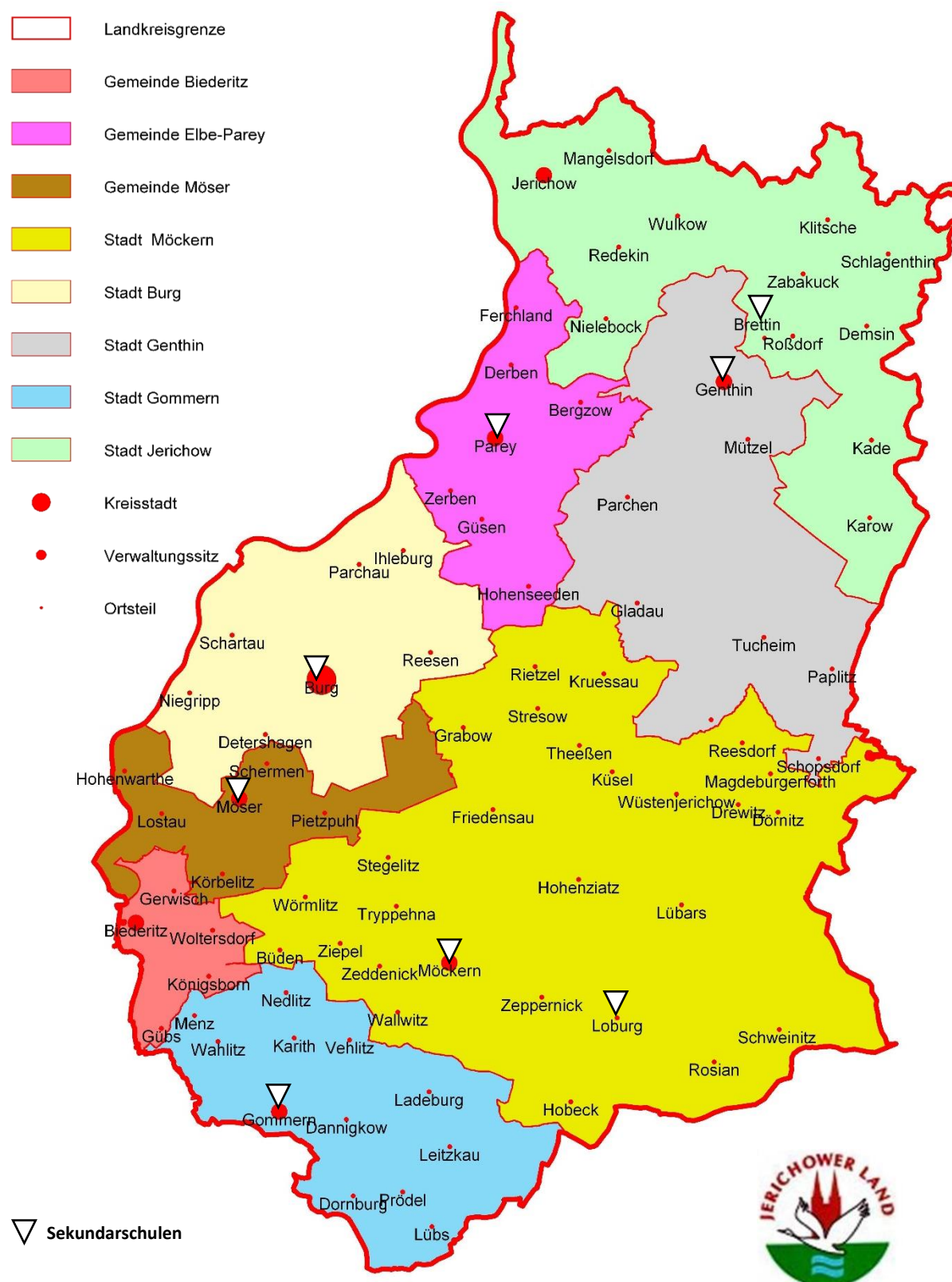


Anschrift der Schule	Schulträger	Eigentümer
Evang. Grundschule Burg Jacobistraße 9 39288 Burg	Evangelische Johannes-Schulstiftung Leibnizstraße 50 39104 Magdeburg	<input type="checkbox"/> Gemeinde <input type="checkbox"/> Landkreis <input checked="" type="checkbox"/> Andere

Übersicht der Schülerherkunft der Schüler der Evangelischen Grundschule
nach Gemeinden/Städten

Städte und Gemeinden	2019/20	2020/21	2021/22	Mittelwert
Stadt Burg	41	34	30	35,0
Gemeinde Möser	7	5	8	6,7
Gemeinde Biederitz	4	0	2	2,0
Stadt Gommern	0	1	0	0,3
Stadt Möckern	17	11	19	15,7
Gemeinde Elbe-Parey	2	9	2	4,3
Stadt Genthin	4	4	6	4,7
Stadt Jerichow	0	0	0	0,0
Gesamt	75	64	67	

6. Sekundarschulen



6.1 Allgemeines zu den Sekundarschulen

Die Verordnung zur Schulentwicklungsplanung 2022 (SEPI-VO 2022) schreibt die Mindestschülerzahlen für Sekundarschulen wie folgt fest:

Bei Sekundarschulen soll der Zügigkeitsrichtwert mindestens 2 betragen. Das heißt, pro Schuljahrgang sind zwei Klassen mit mindestens 20 Schülern zu führen, was eine Gesamtschülerzahl von 240 zur Folge hat (§ 10 Abs. 1). Diese Vorgabe wird von den nachfolgenden Schulen im gesamten Planungszeitraum und darüber hinaus erfüllt:

- ♦ Sekundarschule „Fritz Heicke“ Gommern
- ♦ Gemeinschaftsschule „Am Park“ Möckern,
- ♦ Europaschule „Carl von Clausewitz“ Burg,
- ♦ Sekundarschule „F. A. W. Diesterweg“
- ♦ Sekundarschule „Am Baumschulenweg“ Genthin
- ♦ Sekundarschule Möser

Die Vorgaben werden jedoch von folgenden Sekundarschulen nicht erfüllt:

- ♦ Sekundarschule Brettin
- ♦ Sekundarschule „An der Elbe“ Parey

Ausgehend vom aktuellen Schuljahr 2020/21 und mit Blick auf die kommenden Jahre wird die Schülerzahl an allen drei Sekundarschulen konstant unter 240 bleiben.

Gemäß § 10 Abs. 2 SEPI-VO 2022 kann im begründeten Einzelfall außerhalb der Oberzentren Stadt Dessau-Roßlau, Stadt Halle (Saale) und der Landeshauptstadt Magdeburg zur Sicherung der Daseinsvorsorge auf Antrag des Trägers der Schulentwicklungsplanung hin von der Schulbehörde die Mindestgröße einer Sekundarschule auf 180 Schüler herabgesetzt werden. In diesem Fall ist sie mindestens zweizügig mit einer Mindestjahrgangsstärke in den Anfangsklassen von 30 neu aufzunehmenden Schülern einzurichten. Diesen Anforderungen entsprechen die Sekundarschule Brettin und Sekundarschule „An der Elbe“ Parey, so dass im Rahmen einer Einzelfallentscheidung die Sicherung des Schulstandortes angestrebt wird. Der Antrag zur Herabsenkung der Mindestschulgröße wird in Abstimmung mit dem Landesschulamt zeitnah gestellt.

Die nachfolgenden Tabellen geben einen Überblick über die Schülerzahlen und die Einzugsbereiche der einzelnen Sekundarschulen.

6.2 Mittelfristige Schulentwicklungsplanung 2022/23 bis 2026/27

6.2.1 Schülerzahlen an den Sekundarschulen des Landkreises

Die aufgeführten Zahlen wurden mit der Schuljahresanfangsstatistik, welche jeweils zum Stichtag 30.09.2020 erstellt wird, ermittelt.

Ist-Zahlen

Klassenstufe	Schuljahr					
	2016/17	2017/18	2018/19	2019/20	2020/21	2021/22
	Geburtsjahr					
	2009/10	2010/11	2011/12	2012/13	2013/14	2014/15
5	349	354	335	418	404	376
6	360	363	66	355	441	404
7	344	379	375	376	371	441
8	422	400	415	407	390	371
9	394	408	391	395	414	390
10	348	329	323	291	310	330
Gesamt	2.217	2.233	2.205	2.242	2.330	2.312

Prognosen

Klassenstufe	Schuljahr				
	2022/23	2023/24	2024/25	2025/26	2026/27
	Geburtsjahr				
	2015/16	2016/17	2017/18	2018/19	2019/20
5	401	443	442	449	453
6	376	401	443	431	449
7	404	376	401	443	442
8	441	404	376	401	443
9	371	441	404	376	401
10	368	340	409	372	347
Gesamt	2.361	2.405	2.475	2.472	2.535

6.2.2 Allgemeiner Bedarf im Planungsgebiet 2022/23 bis 2026/27

Mittelfristige Planung

Klassenstufe	Gesamtsschülerzahl im Planungsgebiet 2020/21	Schüleranteil am Jahrgang		Schuljahr					
		2020/21	%	2021/22	2022/23	2023/24	2024/25	2025/26	2026/27
5	753	348	46,22	376	401	443	442	449	453
6	759	381	50,20	404	376	401	443	431	449
7	690	327	47,39	441	404	376	401	443	442
8	652	319	48,93	371	441	404	376	401	443
9	639	352	55,09	390	371	441	404	376	401
10	527	263	49,91	330	368	340	409	372	347
Gesamt	4.020	1.990	49,50	2.312	2.361	2.405	2.475	2.472	2.535
ZR	-----	16,60	----	19,30	19,70	20,00	20,60	20,60	21,10
Schulen	-----		----	9,63	9,84	10,02	10,31	10,30	10,56

Langzeitprognose

Klassenstufe	Schuljahr				
	2027/28	2028/29	2029/30	2030/31	2031/32
5	435	407	386	385	403
6	453	435	407	386	420
7	449	453	435	407	436
8	442	449	453	435	445
9	443	442	449	453	447
10	370	409	407	414	400
Gesamt	2.592	2.595	2.537	2.480	2.551
ZR	21,60	21,60	21,10	20,70	21,30
Schulen	10,80	10,81	10,57	10,33	10,63

6.3 Planung der Sekundarschulen im Landkreis

6.3.1 Sekundarschule Brettin

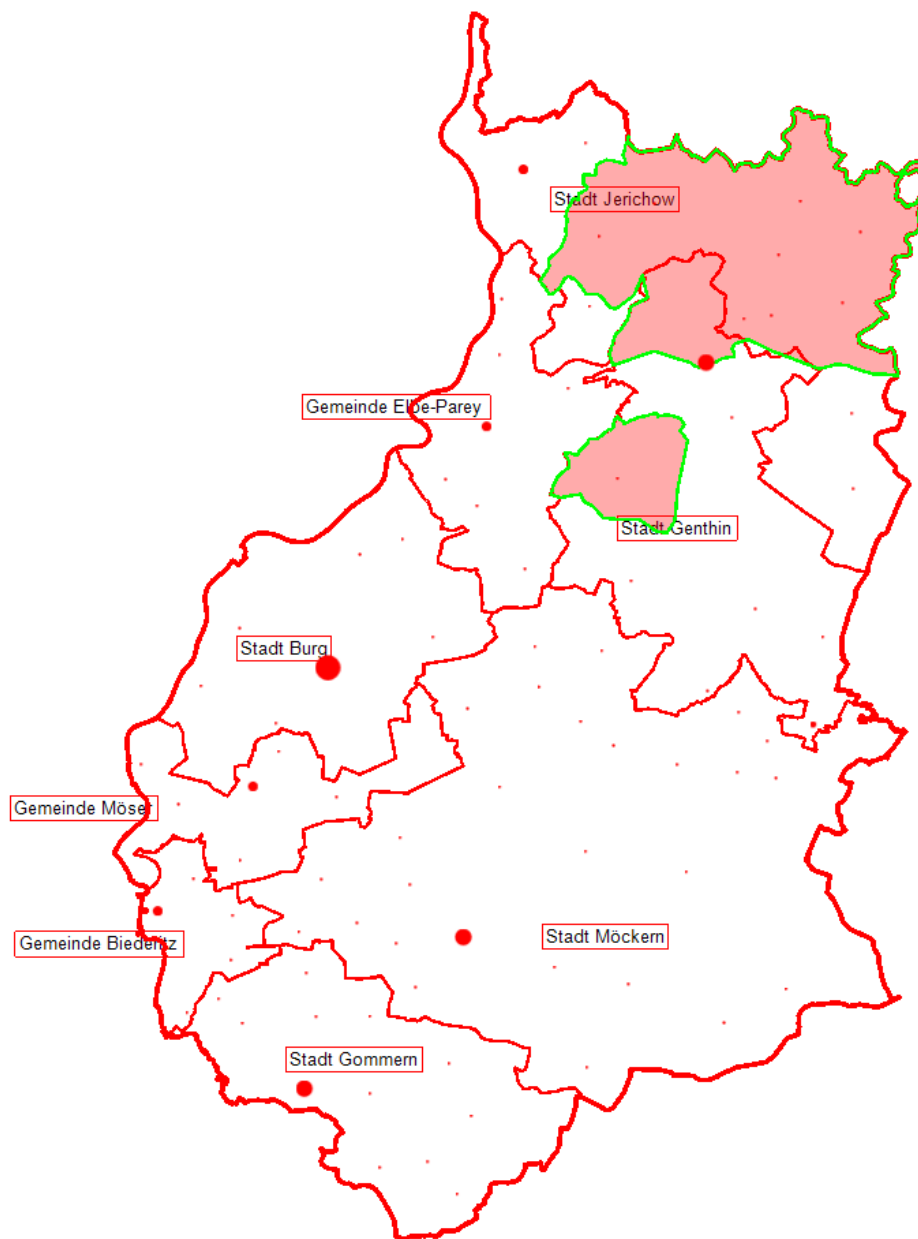
Schulnummer: 302907



Anschrift der Schule	Schulträger	Eigentümer	
Sekundarschule Brettin Am Bahnhof 8 39307 Brettin	Landkreis Jerichower Land Bahnhofstraße 9 39288 Burg	<input checked="" type="checkbox"/> Gemeinde <input type="checkbox"/> Landkreis <input type="checkbox"/> Andere	Stadt Jerichow Karl-Liebknecht-Str. 10 39319 Jerichow

Strukturdaten des Schulbezirkes

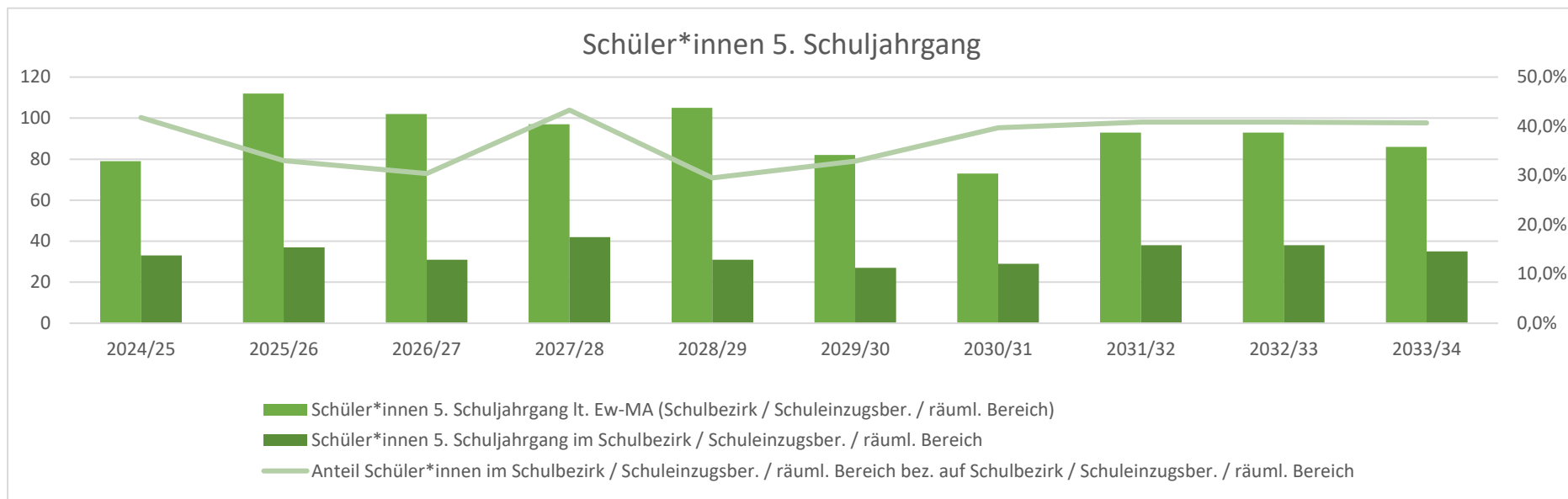
Einzugsbezirk (Gemeinde, Ortsteil, Stadtgebiet)	Schulanteil der Jahrgänge 5-10	Einzugsbezirk (Gemeinde, Ortsteil, Stadtgebiet)	Schulanteil der Jahrgänge 5-10
Altenklitsche	2	Neuenklitsche	11
Brettin mit Annenhof	18	Parchen	19
Genthin (anteilig)	67	Redekin	14
Hagen	1	Roßdorf	13
Hohenbellin	1	Scharteucke	1
Kade	2	Schlagenthin	37
Kleindemsin	2	Zabakuck	6
Kleinwulkow	4	Burg (Ausnahme)	1
Kleinwusterwitz	12	Jerichow (Ausnahme)	1
Kuxwinkel	4	Nielebock (Ausnahme)	2
Gesamt	113	Gesamt	105



*Hochrechnung auf Basis der tatsächlichen Geburten - Schüler*innen 5. Schuljahrgang*

Anteil der Schüler*innen im Schulbezirk/ Schuleinzugsber./ räuml. Bereich Sekundarschule Brettin: **56,3%**

Geburtsjahr	2013/14	2014/15	2015/16	2016/17	2017/18	2018/19	2019/20	2020/21	2021/22	2022/23
Jahr der Aufnahme in die 5. SJG	2024/25	2025/26	2026/27	2027/28	2028/29	2029/30	2030/31	2031/32	2032/33	2033/34
Schüler*innen 5. Schuljahrgang lt. Ew-MA (Schulbezirk/ Schuleinzugsber./ räuml. Bereich)	58	62	60	59	69	49	59	59	59	59
Schüler*innen 5. Schuljahrgang im Schulbezirk/ Schuleinzugsber./ räuml. Bereich	33	37	31	42	31	27	29	38	38	33
Anteil Schüler*innen im Schulbezirk/ Schuleinzugsber./ räuml. Bereich bez. Auf Schulbezirk/ Schuleinzugsber./ räuml. Bereich	56,9 %	59,7 %	51,7 %	71,2 %	44,9 %	55,1 %	49,2%	54,2%	64,4%	55,9%



Raumbestand und Schülerzahlenentwicklung

Raumbestand

Art des Unterrichtsraums	Anzahl
Allgemeiner Unterrichtsraum	17
Fachspezifischer Unterrichtsraum	3
Sporthalle/ Sportraum	1
Gesamt	21

Schülerentwicklungszahlen

20 - Richtwert zur Festlegung der Einzügigkeit

2 - Zügigkeitsrichtwert

28 - Klassenstärke (Orientierungsrahmen „Bildung von Klassen und Lerngruppen“ Rd. Erl. Zur Unterrichtsorganisation)

Mittelfristige Planung

Schuljahrgang	Wiederholer	Übergang	Aufwuchs (extern)	Schwund (extern)	Schuljahr									
					2022/23	Kl.	2023/24	Kl.	2024/25	Kl.	2025/26	Kl.	2026/27	Kl.
5 (Neuaufnahmen)		100,0%			38	2	33	2	33	2	37	2	31	2
5 (Verweiler)	0,0%	100,0%	0,0%	0,0%	0		0		0		0		0	
6	1,0%	99,1%	3,8%	0,0%	19	1	40	2	35	2	35	2	39	2
7	0,9%	99,2%	8,6%	0,0%	23	1	21	1	38	2	38	2	38	2
8	2,6%	97,4%	2,6%	0,0%	35	2	24	1	44	2	44	2	39	2
9	0,8%	99,2%	3,5%	0,0%	40	2	36	2	22	1	22	2	45	2
10	0,0%	100,0%	0,0%	16,7%	42	2	33	2	20	1	20	2	18	1
Gesamtschülerzahl					197	10	186	10	196	10	196	12	210	11
Zügigkeitsrichtwert					1,64		1,55		1,63		1,63		1,75	

Langzeitprognose

Schuljahrgang	Wiederholer	Übergang	Aufwuchs (extern)	Schwund (extern)	Schuljahr													
					2027/28	Kl.	2028/29	Kl.	2029/30	Kl.	2030/31	Kl.	2031/32	Kl.	2032/33	Kl.	2033/34	Kl.
5 (Neuaufnahmen)		100,0%			42	2	31	2	27	1	29	2	38	2	38	2	35	2
5 (Verweiler)	0,0%	100,0%	0,0%	0,0%	0		0		0		0		0		0		0	
6	1,0%	99,1%	3,8%	0,0%	33	2	44	2	33	2	28	2	30	2	40	2	40	2
7	0,9%	99,2%	8,6%	0,0%	42	2	35	2	48	2	35	2	31	2	33	2	43	2
8	2,6%	97,4%	2,6%	0,0%	39	2	44	2	37	2	49	2	37	2	32	2	34	2
9	0,8%	99,2%	3,5%	0,0%	40	2	40	2	44	2	38	2	50	2	38	2	33	2
10	0,0%	100,0%	0,0%	16,7%	37	2	33	2	33	2	37	2	31	2	41	2	31	2
Gesamtschülerzahl					233	12	227	12	222	11	217	12	218	12	217	12	217	12
Zügigkeitsrichtwert					1,94		1,89		1,85		1,81		1,82		1,85		1,81	

Wiederholer - Zuarbeit der Schulen auf der Grundlage der Schuljahre 2017/18 bis 2019/20 (Ist-Zahlen)

Aufwuchs/ Schwund - Ermittlung der Zahlen auf Basis der tatsächlichen Zahlen der Schuljahre 2017/18 bis 2019/20 (Ist-Zahlen)

5 (Neuaufnahmen) - Hochrechnung auf Basis der tatsächlichen Geburtenrate nach Ew-MA

Auf Grundlage dieser Tabellen ist absehbar, dass die Schülerzahl an der Sekundarschule Brettin konstant unter den festgelegten 240 Schüler/innen liegen wird, weiterhin wird die Mindestjahrgangsstärke von 40 neu aufzunehmenden Schülern in den Anfangsklassen nicht durchgehend erreicht. Folglich erfüllt sie nicht die vorgeschriebene Mindestschülerzahl für die Schuljahre 2022/23 bis 2026/27 (mittelfristige Planung), sowie auch für die Schuljahre 2027/28 bis 2031/32 (Langzeitprognose). In Abstimmung mit dem Landesschulamt wird der Landkreis Jerichower Land zur Sicherung der Daseinsvorsorge die Herabsetzung der Mindestschulgröße auf 180 Schüler/innen bei Zweizügigkeit und einer Mindestjahrgangsstärke der Anfangsklasse 5 auf 30 Schüler stellen.

Bauzustand

Eine kritische Einschätzung des Bauszustandes wird bis Ende März 2022 nachgereicht.

6.3.2 Sekundarschule „Carl von Clausewitz“ Burg

Schulnummer: 307058

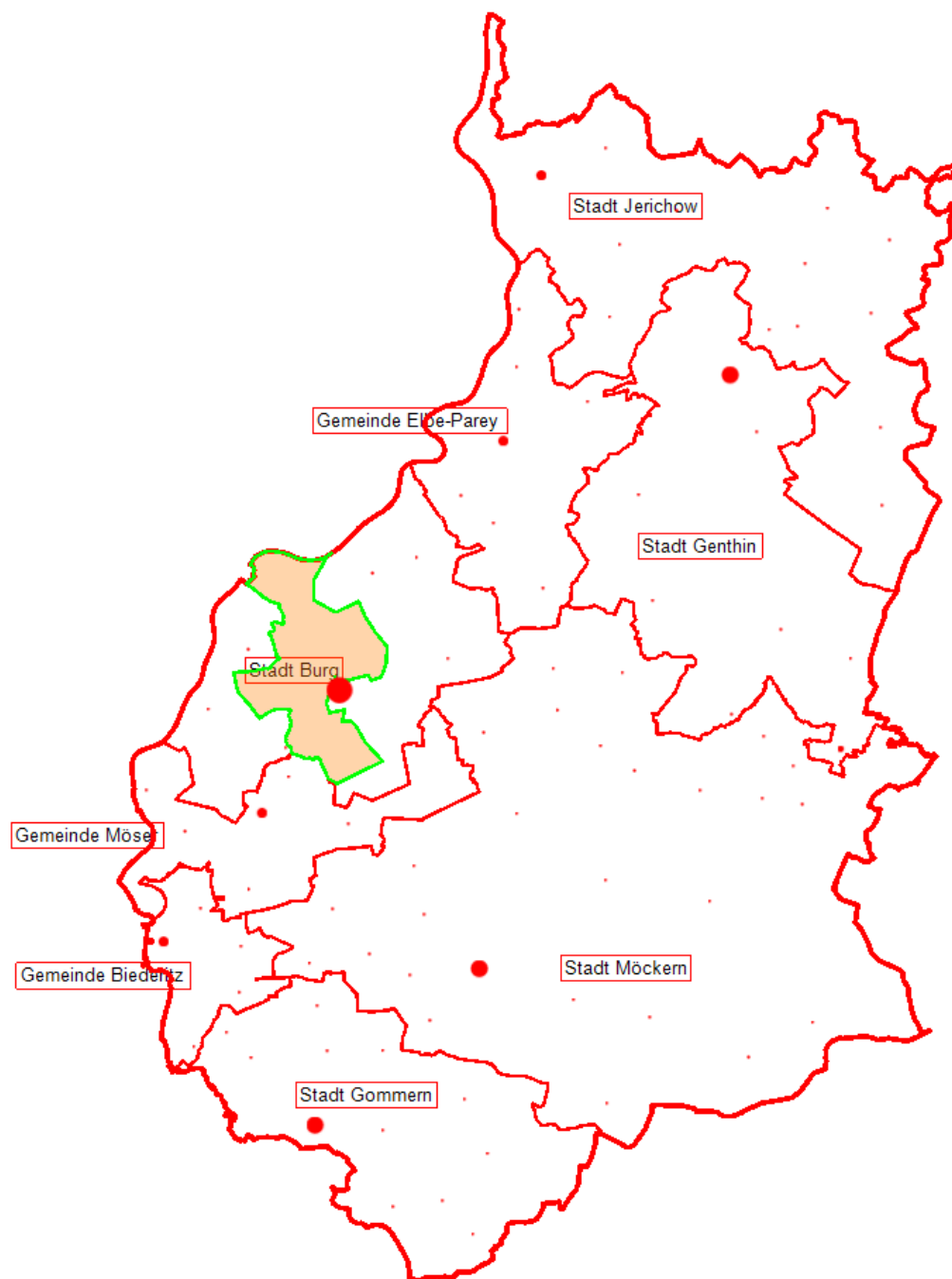


Anschrift der Schule	Schulträger	Eigentümer
Sekundarschule „Carl von Clausewitz“ Straße der Einheit 35 A 39288 Burg	Landkreis Jerichower Land Bahnhofstraße 9 39288 Burg	<input type="checkbox"/> Gemeinde <input checked="" type="checkbox"/> Landkreis <input type="checkbox"/> Andere

Strukturdaten des Schulbezirkes

Einzugsbezirk (Gemeinde, Ortsteil, Stadtgebiet)	Schulanteil der Jahrgänge 5-10
Blumenthal	276
Burg (anteilig)	2
Detershagen	19
Niegripp	25
Schartau	28
Hohenwarthe (Ausnahme)	1
Hohenziatz (Ausnahme)	1
Lostau (Ausnahme)	1
Möser (Ausnahme)	2
Parchau (Ausnahme)	1
Theeßen (Ausnahme)	1
Küsel (Ausnahme)	1
Gesamt	358

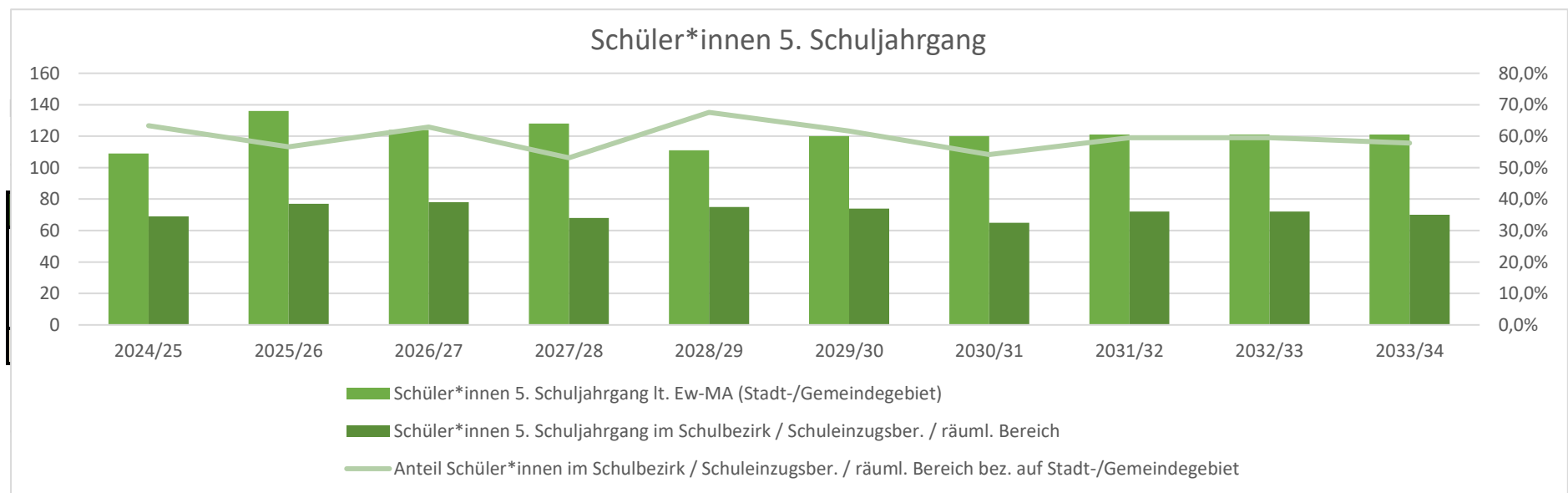
Schulebezirk Sekundarschule „Carl von Clausewitz“ Burg



Hochrechnung auf Basis der tatsächlichen Geburten - Schüler*innen 5. Schuljahrgang

Anteil der Schüler*innen im Schulbezirk/ Schuleinzugsber./ räuml. Bereich Sekundarschule Carl von Clausewitz: **59,6%**

Geburtsjahr	2013/14	2014/15	2015/16	2016/17	2017/18	2018/19	2019/20	2020/21	2021/22	2022/23
Jahr der Aufnahme in die 5. SJG	2024/25	2025/26	2026/27	2027/28	2028/29	2029/30	2030/31	2031/32	2032/33	2033/34
Schüler*innen 5. Schuljahrgang lt. Ew-MA (Schulbezirk/ Schuleinzugsber./ räuml. Bereich)	109	136	124	128	111	120	120	121	121	121
Schüler*innen 5. Schuljahrgang im Schulbezirk/ Schuleinzugsber./ räuml. Bereich	69	77	78	68	75	74	65	72	72	70
Anteil Schüler*innen im Schulbezirk/ Schuleinzugsber./ räuml. Bereich bez. Auf Schulbezirk/ Schuleinzugsber./ räuml. Bereich	63,3%	56,6%	62,9%	53,1%	67,6%	61,7%	54,2%	59,5%	59,5%	57,9%



20 - Richtwert zur Festlegung der Einzigigkeit

2 - Zügigkeitsrichtwert

28 - Klassenstärke (Orientierungsrahmen „Bildung von Klassen und Lerngruppen“ Rd. Erl. Zur Unterrichtsorganisation)

Mittelfristige Planung

Schuljahrgang	Wiederholer	Übergang	Aufwuchs (extern)	Schwund (extern)	Schuljahr									
					2022/23	Kl.	2023/24	Kl.	2024/25	Kl.	2025/26	Kl.	2026/27	Kl.
5 (Neuaufnahmen)		100,0%			70	3	75	3	69	3	77	3	78	3
5 (Verweiler)	3,2%	96,8%	0,0%	0,0%	2		2		2		2		2	
6	5,6%	94,4%	7,9%	0,0%	65	3	79	3	85	4	79	3	87	4
7	11,1%	88,9%	6,7%	0,0%	58	3	72	3	88	4	96	4	91	4
8	5,8%	94,2%	0,0%	3,7%	76	3	54	2	65	3	79	3	86	4
9	5,5%	94,6%	0,0%	0,0%	79	3	76	3	55	2	64	3	78	4
10	0,0%	100,0%	0,0%	13,9%	51	2	64	3	61	3	44	2	51	3
Gesamtschülerzahl					399	17	420	17	423	19	439	18	472	22
Zügigkeitsrichtwert					3,33		3,50		3,52		3,66		3,93	

Langzeitprognose

Schuljahrgang	Wiederholer	Übergang	Aufwuchs (extern)	Schwund (extern)	Schuljahr													
					2027/28	Kl.	2028/29	Kl.	2029/30	Kl.	2030/31	Kl.	2031/32	Kl.	2032/33	Kl.	2033/34	Kl.
5 (Neuaufnahmen)		100,0%			68	3	75	3	74	3	65	3	72	3	72	3	70	3
5 (Verweiler)	3,2%	96,8%	0,0%	0,0%	2		2		2		2		2		2		2	
6	5,6%	94,4%	7,9%	0,0%	89	4	79	3	85	4	85	4	75	3	82	3	82	3
7	11,1%	88,9%	6,7%	0,0%	98	4	101	4	91	4	96	4	96	4	87	4	92	4
8	5,8%	94,2%	0,0%	3,7%	83	3	89	4	91	4	83	3	87	4	87	4	79	3
9	5,5%	94,6%	0,0%	0,0%	86	4	82	3	88	4	91	4	83	3	86	4	87	4
10	0,0%	100,0%	0,0%	13,9%	63	3	69	3	66	3	71	3	73	3	67	3	70	3
Gesamtschülerzahl					489	21	497	20	498	21	493	21	488	20	483	21	482	20
Zügigkeitsrichtwert					4,07		4,14		4,15		4,10		4,07		4,02		4,02	

Wiederholer - Zuarbeit der Schulen auf der Grundlage der Schuljahre 2017/18 bis 2019/20 (Ist-Zahlen)

Aufwuchs/ Schwund - Ermittlung der Zahlen auf Basis der tatsächlichen Zahlen der Schuljahre 2017/18 bis 2019/20 (Ist-Zahlen)

5 (Neuaufnahmen) - Hochrechnung auf Basis der tatsächlichen Geburtenrate nach Ew-MA

Auf Grundlage dieser Tabellen ist absehbar, dass die Schülerzahl an der Sekundarschule „Carl von Clausewitz“ konstant über den festgelegten 240 Schüler/innen liegen wird. Ferner erfüllt sie die Voraussetzungen des § 10 Abs. 1 SEPI-VO 2022 wonach mindestens eine Zweizügigkeit und einer Mindestjahrgangsstärke in den Anfangsklassen von 40 neu aufzunehmenden Schülern gegeben sein muss. Folglich erfüllt sie die vorgeschriebene Mindestschülerzahl für die Schuljahre 2022/23 bis 2026/27 (mittelfristige Planung), sowie auch für die Schuljahre 2027/28 bis 2031/32 (Langzeitprognose).

Bauzustand

Eine kritische Einschätzung des Bauzustandes wird bis Ende März 2022 nachgereicht.

6.3.3 Sekundarschule „F.A.W. Diesterweg“ Burg

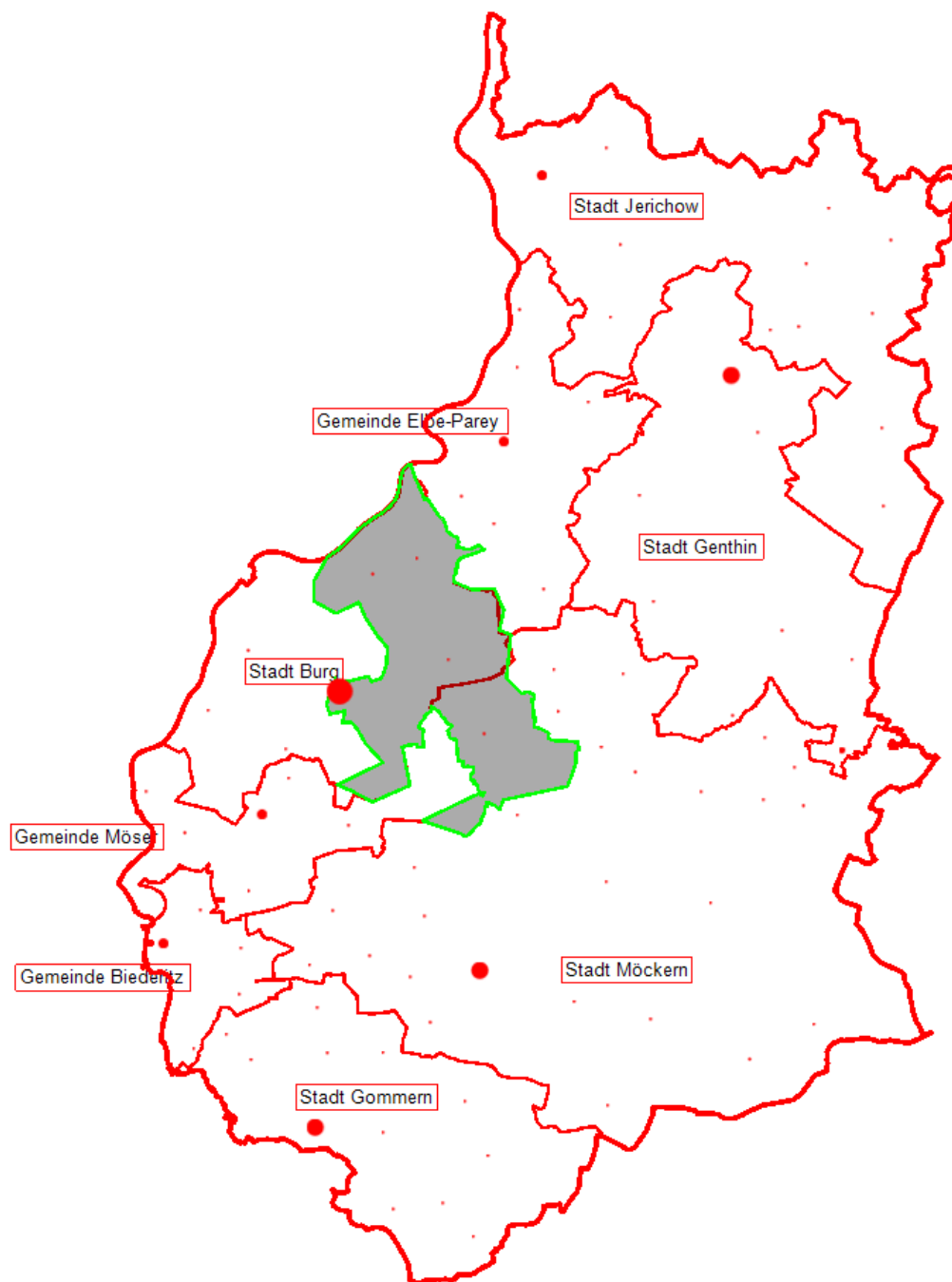
Schulnummer: 307137



Anschrift der Schule	Schulträger	Eigentümer
Sekundarschule „F.A.W. Diesterweg“ Karl-Marx-Straße 37 39288 Burg	Landkreis Jerichower Land Bahnhofstraße 9 39288 Burg	<input type="checkbox"/> Gemeinde <input checked="" type="checkbox"/> Landkreis <input type="checkbox"/> Andere

Strukturdaten des Schulbezirkes

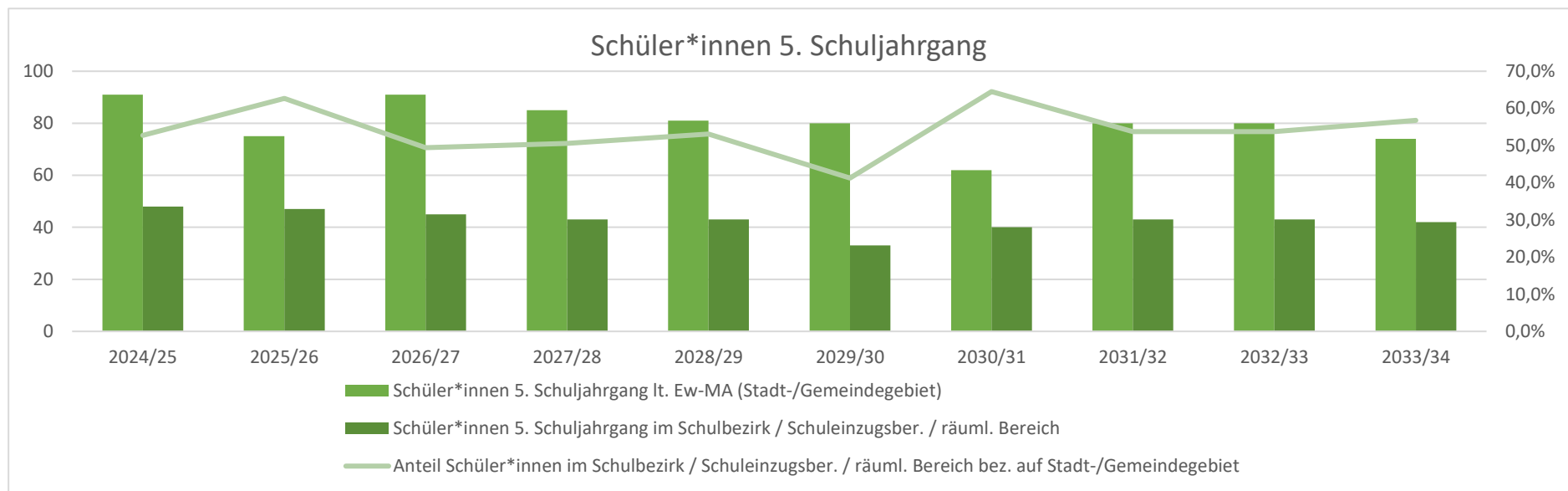
Einzugsbezirk (Gemeinde, Ortsteil, Stadtgebiet)	Schulanteil der Jahrgänge 5-10
Burg (anteilig) mit Madel	276
Ihleburg	2
Parchau	19
Reesen	28
Grabow mit Ziegelsdorf	25
Gütter (Ausnahme)	1
Hohenwarthe (Ausnahme)	1
Möser (Ausnahme)	2
Lostau (Ausnahme)	1
Theeßen (Ausnahme)	1
Küsel (Ausnahme)	1
Hohenziatz (Ausnahme)	1
Gesamt	358



*Berechnung auf Basis der tatsächlichen Geburten - Schüler*innen 5. Schuljahrgang*

Anteil der Schüler*innen im Schulbezirk/ Schuleinzugsber./ räuml. Bereich Sekundarschule F. A. W. Diesterweg: **53,9%**

Geburtsjahr	2013/14	2014/15	2015/16	2016/17	2017/18	2018/19	2019/20	2020/21	2021/22	2022/23
Jahr der Aufnahme in die 5. SJG	2024/25	2025/26	2026/27	2027/28	2028/29	2029/30	2030/31	2031/32	2032/33	2033/34
Schüler*innen 5. Schuljahrgang lt. Ew-MA (Schulbezirk/ Schuleinzugsber./ räuml. Bereich)	91	75	91	85	81	80	62	80	80	74
Schüler*innen 5. Schuljahrgang im Schulbezirk/ Schuleinzugsber./ räuml. Bereich	48	47	45	43	43	33	40	43	43	42
Anteil Schüler*innen im Schulbezirk/ Schuleinzugsber./ räuml. Bereich bez. Auf Schulbezirk/ Schuleinzugsber./ räuml. Bereich	52,7%	62,7%	49,5%	50,6%	53,1%	41,3%	64,5%	53,8%	53,8%	56,8%



Raumbestand und Schülerzahlenentwicklung

Raumbestand

Art des Unterrichtsraums	Anzahl
Allgemeiner Unterrichtsraum	17
Fachspezifischer Unterrichtsraum	7
Sporthalle/ Sportraum	1
Gesamt	25

Schülerentwicklungszahlen

20 - Richtwert zur Festlegung der Einzigigkeit

2 - Zügigkeitsrichtwert

28 - Klassenstärke (Orientierungsrahmen „Bildung von Klassen und Lerngruppen“ Rd. Erl. Zur Unterrichtsorganisation)

Mittelfristige Planung

Schuljahrgang	Wiederholer	Übergang	Aufwuchs (extern)	Schwund (extern)	Schuljahr									
					2022/23	Kl.	2023/24	Kl.	2024/25	Kl.	2025/26	Kl.	2026/27	Kl.
5 (Neuaufnahmen)		100,0%			40	2	46	2	48	2	47	2	45	2
5 (Verweiler)	4,6%	95,4%	0,0%	0,0%	2		2		2		2		2	
6	5,5%	94,5%	17,6%	0,0%	37	2	49	2	57	3	30	3	59	3
7	3,7%	96,3%	0,8%	0,0%	51	2	37	2	49	2	56	2	5	3
8	10,4%	89,6%	5,2%	0,0%	52	2	57	3	44	2	54	2	62	3
9	14,0%	86,1%	0,0%	5,2%	39	2	49	2	55	2	45	2	52	2
10	3,5%	96,5%	0,0%	20,9%	33	2	27	1	33	2	37	2	30	2
Gesamtschülerzahl					254	12	268	12	287	13	300	13	309	15
Zügigkeitsrichtwert					2,12		2,23		2,39		2,50		2,58	

Langzeitprognose

Schuljahrgang	Wiederholer	Übergang	Aufwuchs (extern)	Schwund (extern)	Schuljahr													
					2027/28	Kl.	2028/29	Kl.	2029/30	Kl.	2030/31	Kl.	2031/32	Kl.	2032/33	Kl.	2033/34	Kl.
5 (Neuaufnahmen)		100,0%			43	2	43	2	33	2	40	2	43	2	43	2	42	2
5 (Verweiler)	4,6%	95,4%	0,0%	0,0%	2		2		2		2		2		2		2	
6	5,5%	94,5%	17,6%	0,0%	57	3	54	2	54	2	42	2	49	2	53	2	54	2
7	3,7%	96,3%	0,8%	0,0%	58	3	56	3	54	2	53	2	42	2	49	2	53	2
8	10,4%	89,6%	5,2%	0,0%	66	3	66	3	64	3	61	3	60	3	49	2	54	2
9	14,0%	86,1%	0,0%	5,2%	60	3	64	3	65	3	63	3	60	3	59	3	50	2
10	3,5%	96,5%	0,0%	20,9%	35	2	40	2	43	2	44	2	42	2	41	2	40	2
Gesamtschülerzahl					321	16	326	15	314	14	305	14	300	14	296	13	295	12
Zügigkeitsrichtwert					2,67		2,71		2,62		2,54		2,50		2,47		2,46	

Wiederholer - Zuarbeit der Schulen auf der Grundlage der Schuljahre 2017/18 bis 2019/20 (Ist-Zahlen)

Aufwuchs/ Schwund - Ermittlung der Zahlen auf Basis der tatsächlichen Zahlen der Schuljahre 2017/18 bis 2019/20 (Ist-Zahlen)

5 (Neuaufnahmen) - Hochrechnung auf Basis der tatsächlichen Geburtenrate nach Ew-MA

Auf Grundlage dieser Tabellen ist absehbar, dass die Schülerzahl an der Sekundarschule „F. A. W. Diesterweg“ konstant über den festgelegten 240 Schüler/innen liegen wird. Ferner erfüllt sie die Voraussetzungen des § 10 Abs. 1 SEPI-VO 2022 wonach mindestens eine Zweizügigkeit und einer Mindestjahrgangsstärke in den Anfangsklassen von 40 neu aufzunehmenden Schülern gegeben sein muss. Folglich erfüllt sie die vorgeschriebene Mindestschülerzahl für die Schuljahre 2022/23 bis 2026/27 (mittelfristige Planung), sowie auch für die Schuljahre 2027/28 bis 2031/32 (Langzeitprognose).

Bauzustand

Eine kritische Einschätzung des Bauzustandes wird bis Ende März 2022 nachgereicht.

6.3.4 Sekundarschule „Am Baumschulenweg“ Genthin

Schulnummer: 302976

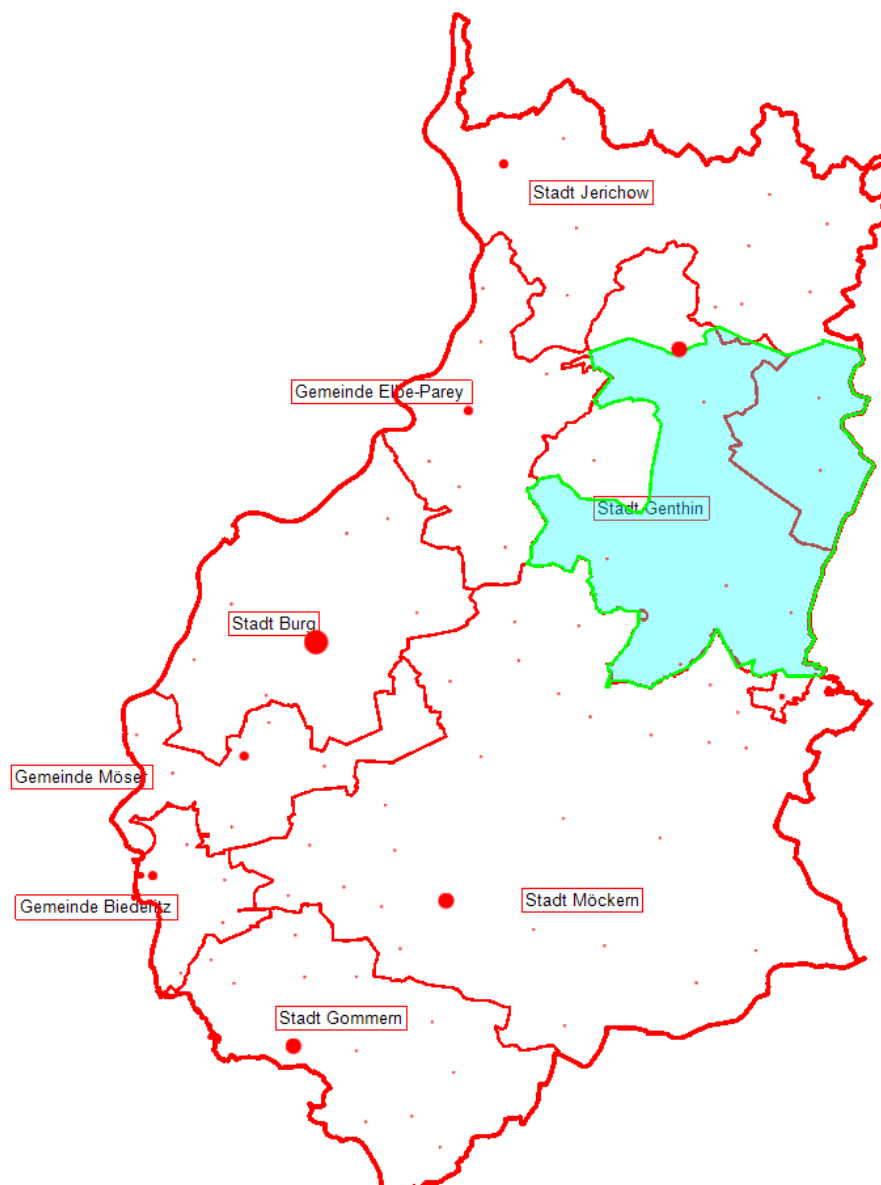


Anschrift der Schule	Schulträger	Eigentümer
Sekundarschule „Am Baumschulenweg“ Mützelstraße 50 39307 Genthin	Landkreis Jerichower Land Bahnhofstraße 9 39288 Burg	<input type="checkbox"/> Gemeinde <input checked="" type="checkbox"/> Landkreis <input type="checkbox"/> Andere

Strukturdaten des Schulbezirkes

Einzugsbezirk (Gemeinde, Ortsteil, Stadtgebiet)	Schulanteil der Jahrgänge 5-10
Belicke	1
Dretzel	5
Genthin (anteilig)	172
Mützel	12
Hüttermühle	6
Fienerode	2
Kade	8
Gladau	8
Karow	14
Schattberge	2
Schopsdorf	2
Tucheim	29
Brettin (Ausnahme)	1
Jerichow (Ausnahme)	1
Parchen (Ausnahme)	1
Gesamt	264

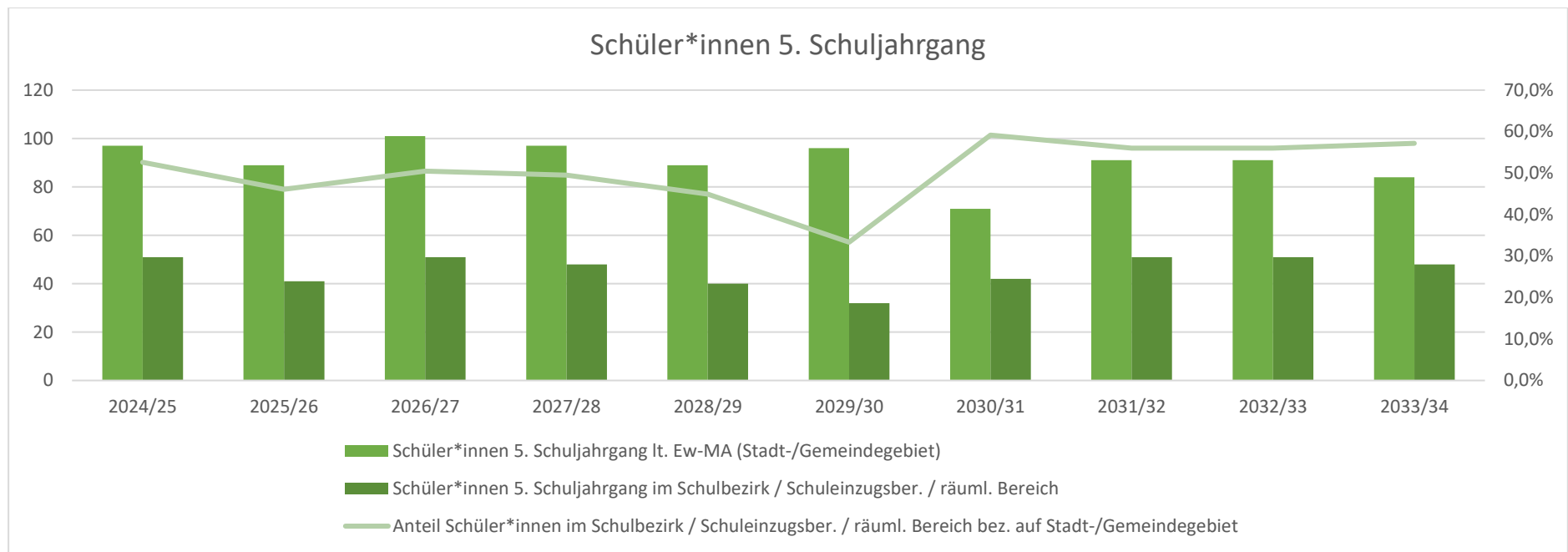
Schulbezirk Sekundarschule „Am Baumschulenweg“ Genthin



*Hochrechnung auf Basis der tatsächlichen Geburten - Schüler*innen 5. Schuljahrgang*

Anteil der Schüler*innen im Schulbezirk/ Schuleinzugsber./ räuml. Bereich Sekundarschule Am Baumschulweg: **20,9 %**

Geburtsjahr	2013/14	2014/15	2015/16	2016/17	2017/18	2018/19	2019/20	2020/21	2021/22	2022/23
Jahr der Aufnahme in die 5. SJG	2024/25	2025/26	2026/27	2027/28	2028/29	2029/30	2030/31	2031/32	2032/33	2033/34
Schüler*innen 5. Schuljahrgang lt. Ew-MA (Schulbezirk/ Schuleinzugsber./ räuml. Bereich)	97	89	101	97	89	96	71	91	91	84
Schüler*innen 5. Schuljahrgang im Schulbezirk/ Schuleinzugsber./ räuml. Bereich	51	41	51	48	40	32	42	51	51	48
Anteil Schüler*innen im Schulbezirk/ Schuleinzugsber./ räuml. Bereich bez. Auf Schulbezirk/ Schuleinzugsber./ räuml. Bereich	52,6%	46,1%	50,5%	49,5%	44,9%	33,3%	59,2%	56,0%	56,0%	57,1%



Raumbestand und Schülerzahlenentwicklung

Raumbestand

Art des Unterrichtsraums	Anzahl
Allgemeiner Unterrichtsraum	12
Fachspezifischer Unterrichtsraum	9
Sporthalle/ Sportraum	1
Gesamt	22

Schülerentwicklungszahlen

20 - Richtwert zur Festlegung der Einzigigkeit

2 - Zügigkeitsrichtwert

28 - Klassenstärke (Orientierungsrahmen „Bildung von Klassen und Lerngruppen“ Rd. Erl. Zur Unterrichtsorganisation)

Mittelfristige Planung

Schuljahrgang	Wiederholer	Übergang	Aufwuchs (extern)	Schwund (extern)	Schuljahr									
					2022/23	Kl.	2023/24	Kl.	2024/25	Kl.	2025/26	Kl.	2026/27	Kl.
5 (Neuaufnahmen)		100,0%			37	2	58	3	51	2	41	2	51	2
5 (Verweiler)	5,7%	94,%	0,0%	0,0%	2		2		3		3		2	
6	6,7%	93,3%	3,6%	0,0%	38	2	41	2	62	3	57	3	47	2
7	2,5%	97,5%	0,0%	5,0%	47	2	35	2	37	2	55	2	52	2
8	10,2%	89,8%	2,5%	0,0%	65	3	54	2	40	2	41	2	59	3
9	7,6%	92,4%	0,0%	7,0%	39	2	57	3	49	2	37	2	37	2
10	5,5%	94,5%	0,0%	9,2%	39	2	35	2	49	2	43	2	33	2
Gesamtschülerzahl					267	13	281	14	291	13	277	13	281	13
Zügigkeitsrichtwert					2,23		2,34		2,42		2,31		2,34	

Langzeitprognose

Schuljahrgang	Wiederholer	Übergang	Aufwuchs (extern)	Schwund (extern)	Schuljahr													
					2027/28	Kl.	2028/29	Kl.	2029/30	Kl.	2030/31	Kl.	2031/32	Kl.	2032/33	Kl.	2033/34	Kl.
5 (Neuaufnahmen)		100,0%			48	2	40	2	32	2	42	2	51	2	51	2	48	2
5 (Verweiler)	5,7%	94,%	0,0%	0,0%	3		3		2		2		2		3		3	
6	6,7%	93,3%	3,6%	0,0%	55	2	54	2	45	2	37	2	45	2	55	2	56	3
7	2,5%	97,5%	0,0%	5,0%	43	2	50	2	49	2	41	2	33	2	41	2	50	2
8	10,2%	89,8%	2,5%	0,0%	58	3	49	2	55	2	54	2	47	2	38	2	45	2
9	7,6%	92,4%	0,0%	7,0%	52	2	52	2	44	2	49	2	48	2	42	2	35	2
10	5,5%	94,5%	0,0%	9,2%	32	2	45	2	46	2	39	2	43	2	43	2	38	2
Gesamtschülerzahl					291	13	292	12	273	12	264	12	270	12	273	12	274	13
Zügigkeitsrichtwert					2,43		2,43		2,27		2,20		2,25		2,28		2,29	

Wiederholer - Zuarbeit der Schulen auf der Grundlage der Schuljahre 2017/18 bis 2019/20 (Ist-Zahlen)

Aufwuchs/ Schwund - Ermittlung der Zahlen auf Basis der tatsächlichen Zahlen der Schuljahre 2017/18 bis 2019/20 (Ist-Zahlen)

5 (Neuaufnahmen) - Hochrechnung auf Basis der tatsächlichen Geburtenrate nach Ew-MA

Auf Grundlage dieser Tabellen ist absehbar, dass die Schülerzahl an der Sekundarschule „Am Baumschulweg“ konstant über den festgelegten 240 Schüler/innen liegen wird. Jedoch wird im Jahr 2022/23 die Mindestjahrgangsstärke in den Anfangsklassen von 40 neu aufzunehmenden Schülerinnen und Schülern nicht erfüllt. Die Gesamtschülerzahl überschreitet jedoch deutlich die Mindestschülerzahl von 240. Folglich erfüllt sie die vorgeschriebene Mindestschülerzahl für die Schuljahre 2022/23 bis 2026/27 (mittelfristige Planung), sowie auch für die Schuljahre 2027/28 bis 2031/32 (Langzeitprognose).

Bauzustand

Eine kritische Einschätzung des Bauzustandes wird bis Ende März 2022 nachgereicht.

6.3.5 Sekundarschule „Fritz Heicke“ Gommern

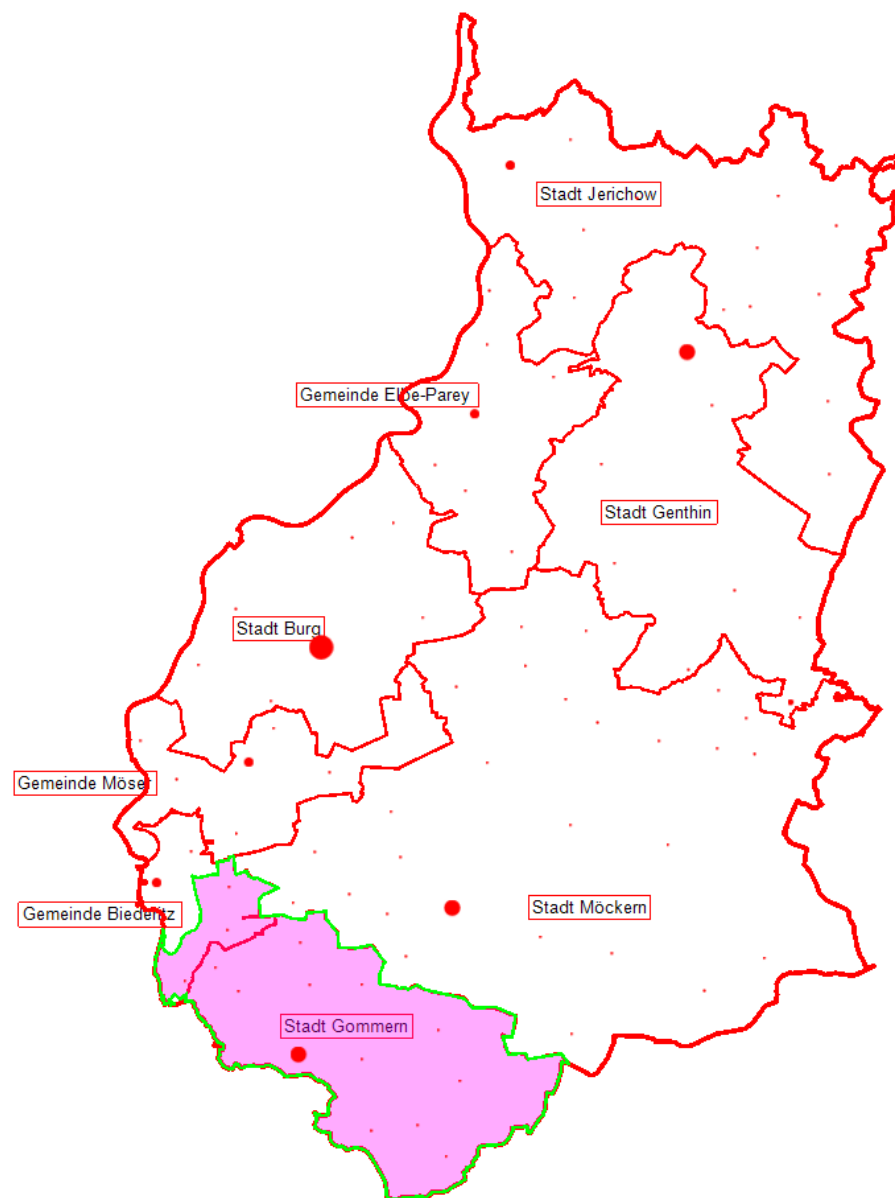
Schulnummer: 302345



Anschrift der Schule	Schulträger	Eigentümer
Sekundarschule „Fritz Heicke“ Nordhausener Straße 18 39245 Gommern	Landkreis Jerichower Land Bahnhofstraße 9 39288 Burg	<input type="checkbox"/> Gemeinde <input checked="" type="checkbox"/> Landkreis <input type="checkbox"/> Andere

Strukturdaten des Schulbezirkes

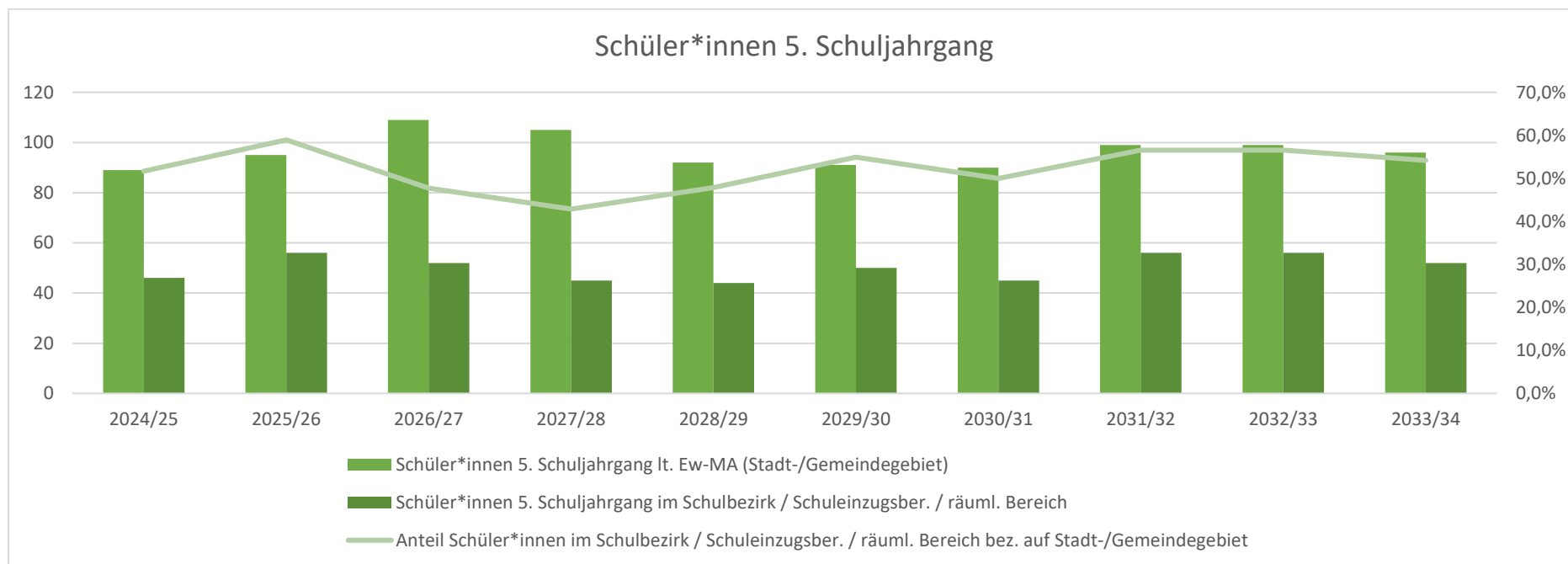
Einzugsbezirk (Gemeinde, Ortsteil, Stadtgebiet)	Schulanteil der Jahrgänge 5-10	Einzugsbezirk (Gemeinde, Ortsteil, Stadtgebiet)	Schulanteil der Jahrgänge 5-10
Dannigkow	17	Vogelsang	1
Dornburg	5	Wahlitz	17
Gommern	124	Woltersdorf	7
Karith	8	Biederitz (Ausnahme)	2
Königsborn	11	Gerwisch (Ausnahme)	1
Kressow	2	Gübs (Ausnahme)	1
Ladeburg	12	Hohenziatz (Ausnahme)	1
Leitzkau (Hohenlochau)	22	Plötzky (Ausnahme)	4
Lübs	10	Pretzien (Ausnahme)	6
Menz	14	Wallwitz (Ausnahme)	2
Nedlitz	4	Wörmlitz (Ausnahme)	2
Pöthen	2	Ziepel/ Landhaus (Ausnahme)	2
Prödel	4		
Vehlitze	12		
Gesamt	247	Gesamt	46



*Hochrechnung auf Basis der tatsächlichen Geburten - Schüler*innen 5. Schuljahrgang*

Anteil der Schüler*innen im Schulbezirk/ Schuleinzugsber./ räuml. Bereich Sekundarschule „Fritz Heicke“: **52,1%**

Geburtsjahr	2013/14	2014/15	2015/16	2016/17	2017/18	2018/19	2019/20	2020/21	2021/22	2022/23
Jahr der Aufnahme in die 5. SJG	2024/25	2025/26	2026/27	2027/28	2028/29	2029/30	2030/31	2031/32	2032/33	2033/34
Schüler*innen 5. Schuljahrgang lt. Ew-MA (Schulbezirk/ Schuleinzugsber./ räuml. Bereich)	89	95	109	105	92	91	90	99	99	96
Schüler*innen 5. Schuljahrgang im Schulbezirk/ Schuleinzugsber./ räuml. Bereich	46	56	52	45	44	50	45	56	56	52
Anteil Schüler*innen im Schulbezirk/ Schuleinzugsber./ räuml. Bereich bez. Auf Schulbezirk/ Schuleinzugsber./ räuml. Bereich	51,7%	58,9%	47,7%	42,9%	47,8%	54,9%	50,0%	56,6%	56,6%	54,2%



Raumbestand und Schülerzahlenentwicklung

Raumbestand

Art des Unterrichtsraums	Anzahl
Allgemeiner Unterrichtsraum	15
Fachspezifischer Unterrichtsraum	8
Sporthalle/ Sportraum	1
Gesamt	24

Schülerentwicklungszahlen

20 - Richtwert zur Festlegung der Einzigigkeit

2 - Zügigkeitsrichtwert

28 - Klassenstärke (Orientierungsrahmen „Bildung von Klassen und Lerngruppen“ Rd. Erl. Zur Unterrichtsorganisation)

Mittelfristige Planung

Schuljahrgang	Wiederholer	Übergang	Aufwuchs (extern)	Schwund (extern)	Schuljahr									
					2022/23	Kl.	2023/24	Kl.	2024/25	Kl.	2025/26	Kl.	2026/27	Kl.
5 (Neuaufnahmen)		100,0%			46	2	45	2	46	2	56	3	52	2
5 (Verweiler)	3,5%	96,5%	0,0%	0,0%	2		2		2		2		2	
6	0,0%	100,0%	0,0%	1,4%	44	2	46	2	44	2	45	2	55	2
7	1,5%	98,5%	0,8%	0,0%	58	3	45	2	47	2	45	2	46	2
8	1,4%	98,7%	7,4%	0,0%	51	2	62	3	49	2	50	2	49	2
9	0,6%	99,4%	8,1%	0,0%	44	2	55	2	67	3	52	2	54	2
10	0,8%	99,2%	0,0%	18,5%	42	2	36	2	45	2	54	2	43	2
Gesamtschülerzahl					287	13	290	13	298	13	305	13	300	12
Zügigkeitsrichtwert					2,39		2,42		2,49		2,54		2,50	

Langzeitprognose

Schuljahrgang	Wiederholer	Übergang	Aufwuchs (extern)	Schwund (extern)	Schuljahr													
					2027/28	Kl.	2028/29	Kl.	2029/30	Kl.	2030/31	Kl.	2031/32	Kl.	2032/33	Kl.	2033/34	Kl.
5 (Neuaufnahmen)		100,0%			45	2	44	2	50	2	45	2	56	3	56	3	53	2
5 (Verweiler)	3,5%	96,5%	0,0%	0,0%	2		2		2		2		2		2		2	
6	0,0%	100,0%	0,0%	1,4%	51	2	45	2	43	2	49	2	44	2	55	2	55	2
7	1,5%	98,5%	0,8%	0,0%	56	2	53	2	46	2	44	2	50	2	46	2	56	2
8	1,4%	98,7%	7,4%	0,0%	50	2	60	3	56	3	49	2	48	2	54	2	49	2
9	0,6%	99,4%	8,1%	0,0%	52	2	53	2	64	3	61	3	53	2	51	2	58	3
10	0,8%	99,2%	0,0%	18,5%	44	2	43	2	43	2	52	2	49	2	43	2	42	2
Gesamtschülerzahl					300	12	298	13	305	14	302	13	302	13	306	13	313	13
Zügigkeitsrichtwert					2,50		2,49		2,54		2,52		2,52		2,55		2,61	

Wiederholer - Zuarbeit der Schulen auf der Grundlage der Schuljahre 2017/18 bis 2019/20 (Ist-Zahlen)

Aufwuchs/ Schwund - Ermittlung der Zahlen auf Basis der tatsächlichen Zahlen der Schuljahre 2017/18 bis 2019/20 (Ist-Zahlen)

5 (Neuaufnahmen) - Hochrechnung auf Basis der tatsächlichen Geburtenrate nach Ew-MA

Auf Grundlage dieser Tabellen ist absehbar, dass die Schülerzahl an der Sekundarschule „Fritz Heicke“ konstant über den festgelegten 240 Schüler/innen liegen wird. Ferner erfüllt sie die Voraussetzungen des § 10 Abs. 1 SEPI-VO 2022 wonach mindestens eine Zweizügigkeit und einer Mindestjahrgangsstärke in den Anfangsklassen von 40 neu aufzunehmenden Schülern gegeben sein muss. Folglich erfüllt sie die vorgeschriebene Mindestschülerzahl für die Schuljahre 2022/23 bis 2026/27 (mittelfristige Planung), sowie auch für die Schuljahre 2027/28 bis 2031/32 (Langzeitprognose).

Bauzustand

Eine kritische Einschätzung des Bauzustandes wird bis Ende März 2022 nachgereicht.

6.3.6 Gemeinschaftsschule „Am Park“ Möckern

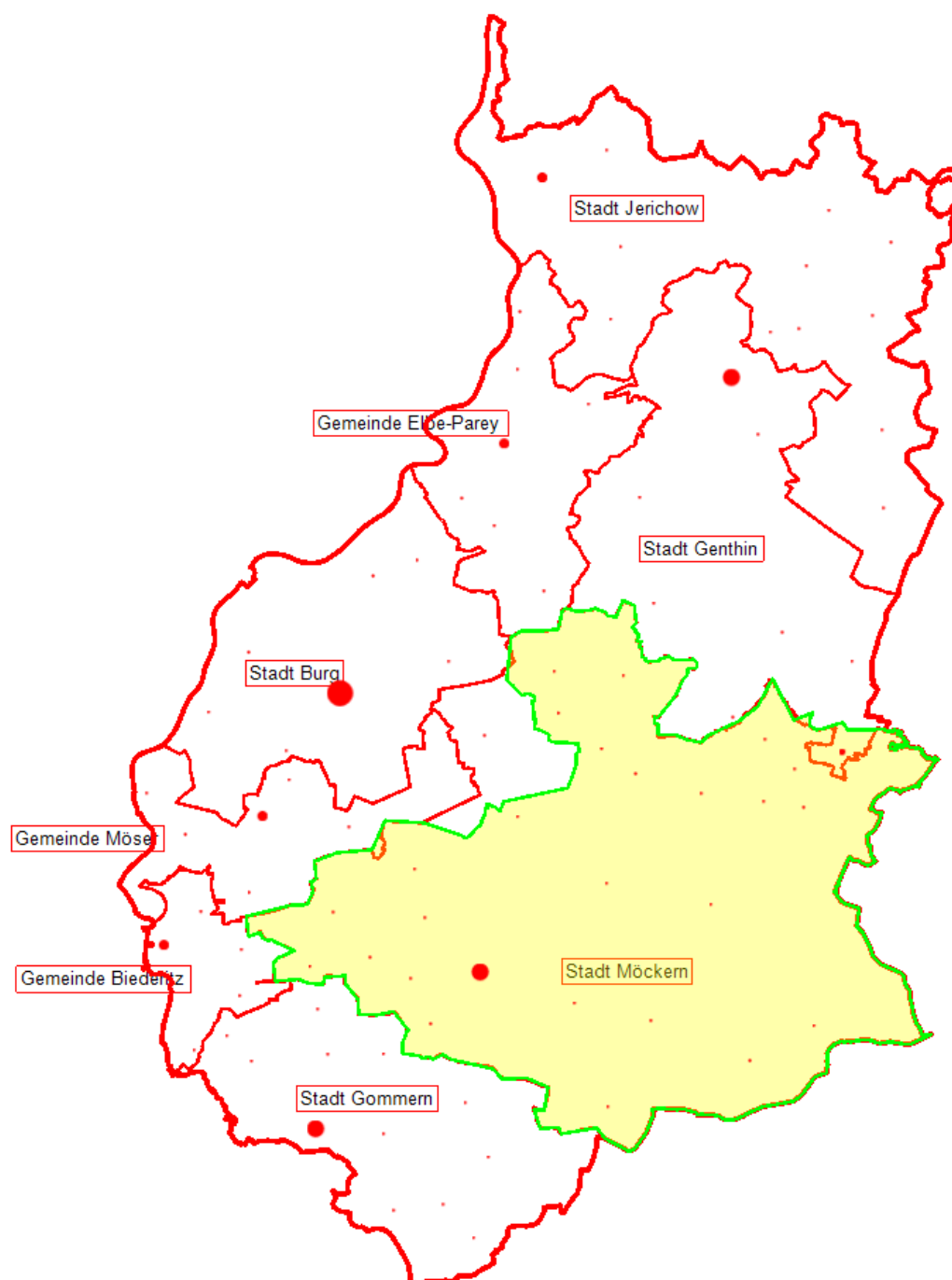
Schulnummer: 103647



Anschrift der Schule	Schulträger	Eigentümer
Gemeinschaftsschule „Am Park“ Möckern Lochower Weg 3 39291 Möckern	Landkreis Jerichower Land Bahnhofstraße 9 39288 Burg	<input type="checkbox"/> Gemeinde <input checked="" type="checkbox"/> Landkreis <input type="checkbox"/> Andere

Strukturdaten des Schulbezirkes

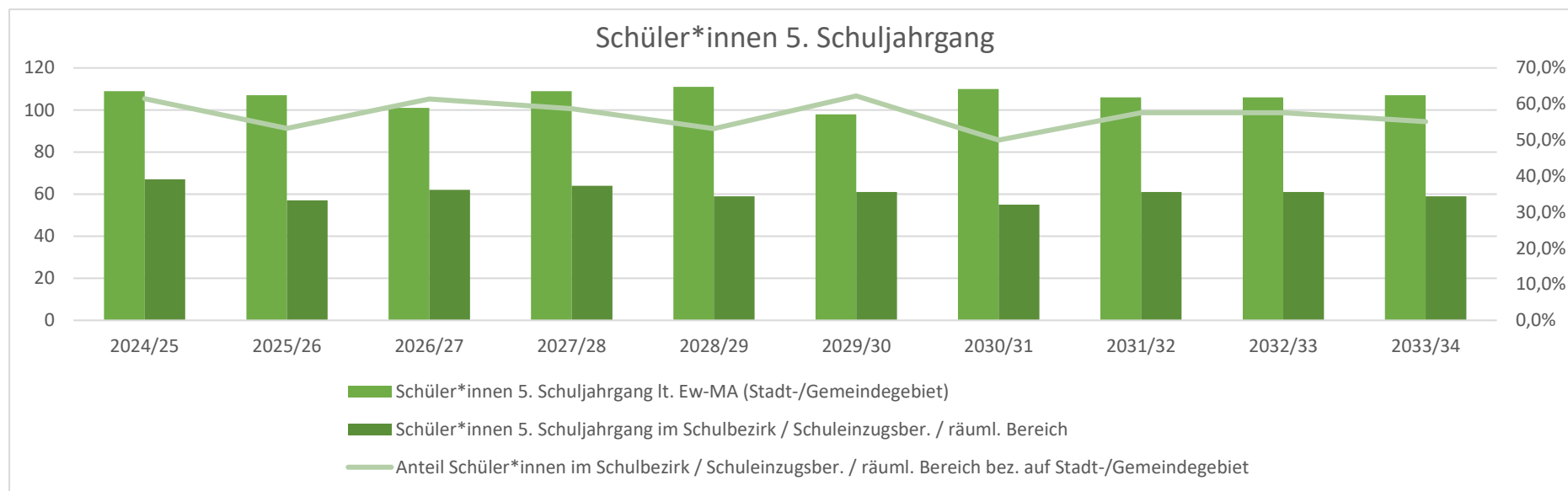
Einzugsbezirk	Schulanteil	Einzugsbezirk	Schulanteil
Brandenstein	4	Rietzel	6
Brietzke	3	Rosian	4
Büden	7	Rottenau	2
Dalchau	2	Schweinitz	7
Dörnitz	9	Stegelitz	8
Drewitz	9	Stresow	6
Friedensau	1	Theeßen	17
Glienicke	1	Tryppenhna	4
Göbel	8	Wahl	1
Grabow	1	Wallwitz	5
Hobeck	3	Wörmlitz	10
Hohenzitz	16	Zeddenick	1
Kalitz	2	Zeppernick	7
Klein Lübars	1	Ziegelsdorf	1
Klepps	5	Ziepel	8
Krüssau	5	Biederitz (Ausnahme)	1
Küsel	6	Burg (Ausnahme)	2
Loburg	49	Gerwisch (Ausnahme)	1
Lübars	7	Gommern (Ausnahme)	1
Lüttgenzitz	12	Ladeburg (Ausnahme)	3
Magdeburgerforth	1	Möser (Ausnahme)	1
Möckern	84	Nedlitz (Ausnahme)	1
Reesdorf	2	Vehlitze (Ausnahme)	2
Riesdorf	3		
Gesamt	241	Gesamt	99



*Hochrechnung auf Basis der tatsächlichen Geburten - Schüler*innen 5. Schuljahrgang*

Anteil der Schüler*innen im Schulbezirk/ Schuleinzugsber./ räuml. Bereich Sekundarschule „Am Park“: **57,0%**

Geburtsjahr	2013/14	2014/15	2015/16	2016/17	2017/18	2018/19	2019/20	2020/21	2021/22	2022/23
Jahr der Aufnahme in die 5. SJG	2024/25	2025/26	2026/27	2027/28	2028/29	2029/30	2030/31	2031/32	2032/33	2033/34
Schüler*innen 5. Schuljahrgang lt. Ew-MA (Schulbezirk/ Schuleinzugsber./ räuml. Bereich)	109	107	101	109	111	98	110	106	106	107
Schüler*innen 5. Schuljahrgang im Schulbezirk/ Schuleinzugsber./ räuml. Bereich	67	57	62	64	59	61	55	61	61	99
Anteil Schüler*innen im Schulbezirk/ Schuleinzugsber./ räuml. Bereich bez. Auf Schulbezirk/ Schuleinzugsber./ räuml. Bereich	61,5%	53,3%	61,4%	58,7%	53,2%	62,2%	50,0%	57,5%	57,5%	55,1%



Raumbestand und Schülerzahlenentwicklung

Raumbestand

Art des Unterrichtsraums	Anzahl
Allgemeiner Unterrichtsraum	13
Fachspezifischer Unterrichtsraum	8
Sporthalle/ Sportraum	1
Gesamt	22

Schülerentwicklungszahlen

20 - Richtwert zur Festlegung der Einzigigkeit

2 - Zügigkeitsrichtwert

28 - Klassenstärke (Orientierungsrahmen „Bildung von Klassen und Lerngruppen“ Rd. Erl. Zur Unterrichtsorganisation)

Mittelfristige Planung

Schuljahrgang	Wiederholer	Übergang	Aufwuchs (extern)	Schwund (extern)	Schuljahr									
					2022/23	Kl.	2023/24	Kl.	2024/25	Kl.	2025/26	Kl.	2026/27	Kl.
5 (Neuaufnahmen)		100,0%			66	3	60	3	67	3	57	3	62	3
5 (Verweiler)	0,9%	99,1%	0,0%	0,0%	1		1		1		1		1	
6	1,9%	98,1%	0,0%	0,0%	50	2	67	3	61	3	68	3	58	3
7	2,3%	97,7%	2,5%	0,0%	56	2	52	2	69	3	63	3	70	3
8	2,0%	98,0%	22,4%	0,0%	60	3	68	3	63	3	84	4	78	3
9	3,3%	96,7%	0,0%	4,5%	44	2	57	3	66	3	61	3	81	3
10	0,0%	100,0%	0,0%	37,5%	71	3	26	1	34	2	39	2	36	2
Gesamtschülerzahl					348	15	332	15	361	17	373	18	385	17
Zügigkeitsrichtwert					2,90		2,76		3,01		3,11		3,21	

Langzeitprognose

Schuljahrgang	Wiederholer	Übergang	Aufwuchs (extern)	Schwund (extern)	Schuljahr													
					2027/28	Kl.	2028/29	Kl.	2029/30	Kl.	2030/31	Kl.	2031/32	Kl.	2032/33	Kl.	2033/34	Kl.
5 (Neuaufnahmen)		100,0%			64	3	59	3	61	3	55	2	61	3	61	3	59	3
5 (Verweiler)	0,9%	99,1%	0,0%	0,0%	1		1		1		1		1		1		1	
6	1,9%	98,1%	0,0%	0,0%	63	3	65	3	60	3	62	3	56	3	62	3	62	3
7	2,3%	97,7%	2,5%	0,0%	50	3	65	3	67	3	62	3	64	3	58	3	64	3
8	2,0%	98,0%	22,4%	0,0%	86	4	74	3	79	3	82	3	76	3	78	3	71	3
9	3,3%	96,7%	0,0%	4,5%	75	3	82	3	72	3	77	3	79	3	74	3	76	3
10	0,0%	100,0%	0,0%	37,5%	48	2	45	2	49	2	43	2	45	2	47	2	44	2
Gesamtschülerzahl					397	18	391	17	389	17	381	16	383	17	381	17	376	17
Zügigkeitsrichtwert					3,30		3,26		3,24		3,18		3,19		3,17		3,13	

Wiederholer - Zuarbeit der Schulen auf der Grundlage der Schuljahre 2017/18 bis 2019/20 (Ist-Zahlen)

Aufwuchs/ Schwund - Ermittlung der Zahlen auf Basis der tatsächlichen Zahlen der Schuljahre 2017/18 bis 2019/20 (Ist-Zahlen)

5 (Neuaufnahmen) - Hochrechnung auf Basis der tatsächlichen Geburtenrate nach Ew-MA

Auf Grundlage dieser Tabellen ist absehbar, dass die Schülerzahl an der Gemeinschaftsschule „Am Park“ konstant über den gem. § 11 Abs. 1 SEPI-VO 2022 festgelegten 240 Schüler/innen liegen wird und mindestens zweizügig mit einer Mindestjahrgangsstärke in den Anfangsklassen von 40 neu aufzunehmenden Schülern sein wird. Folglich erfüllt sie die vorgeschriebene Mindestschülerzahl für die Schuljahre 2022/23 bis 2026/27 (mittelfristige Planung), sowie auch für die Schuljahre 2027/28 bis 2031/32 (Langzeitprognose).

Bauzustand

Eine kritische Einschätzung des Bauzustandes wird bis Ende März 2022 nachgereicht.

6.3.7 Sekundarschule Möser

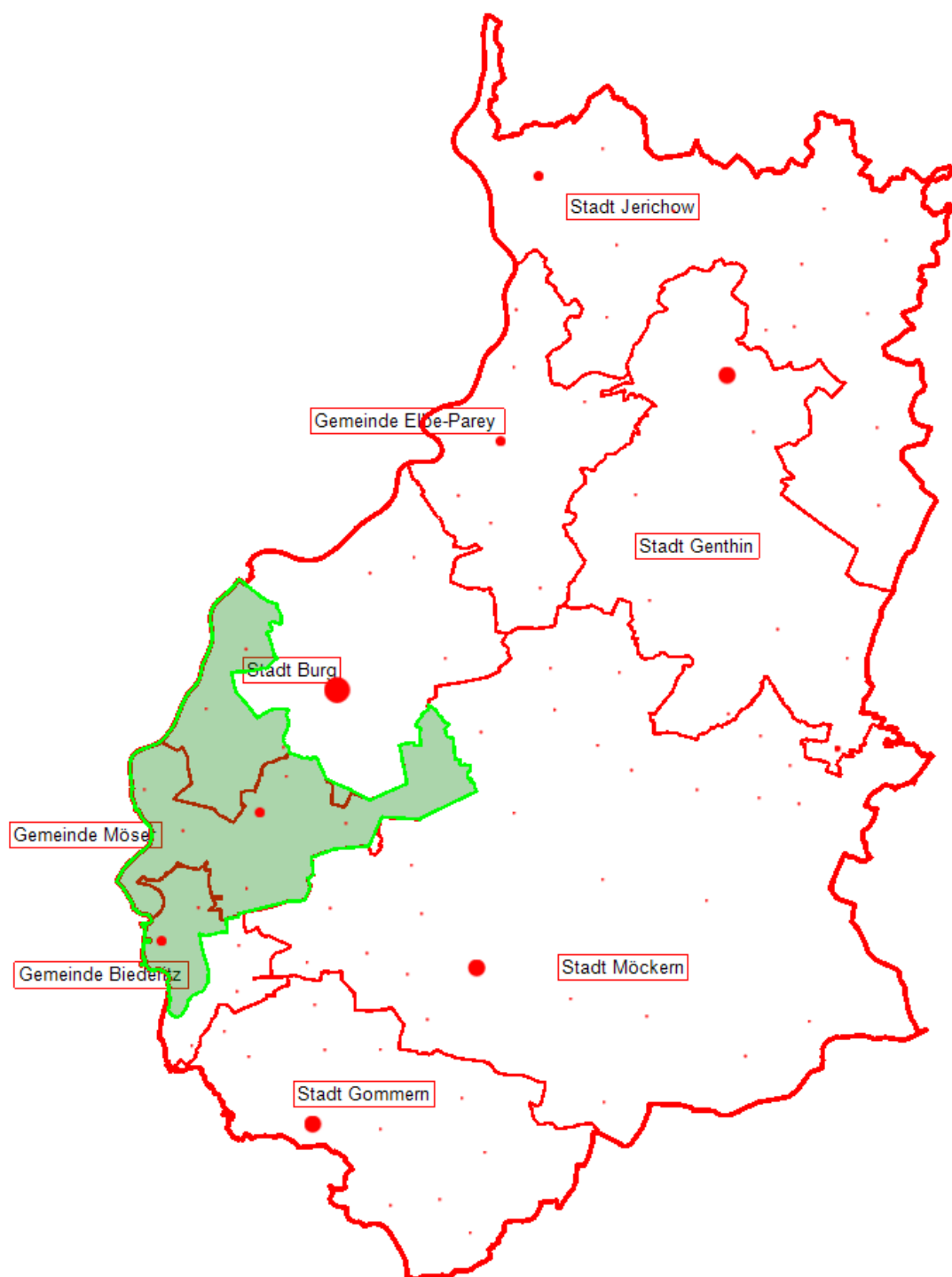
Schulnummer: 310025



Anschrift der Schule	Schulträger	Eigentümer
Sekundarschule Möser Thälmannstraße 9 39291 Möser	Landkreis Jerichower Land Bahnhofstraße 9 39288 Burg	<input type="checkbox"/> Gemeinde <input checked="" type="checkbox"/> Landkreis <input type="checkbox"/> Andere

Strukturdaten des Schulbezirkes

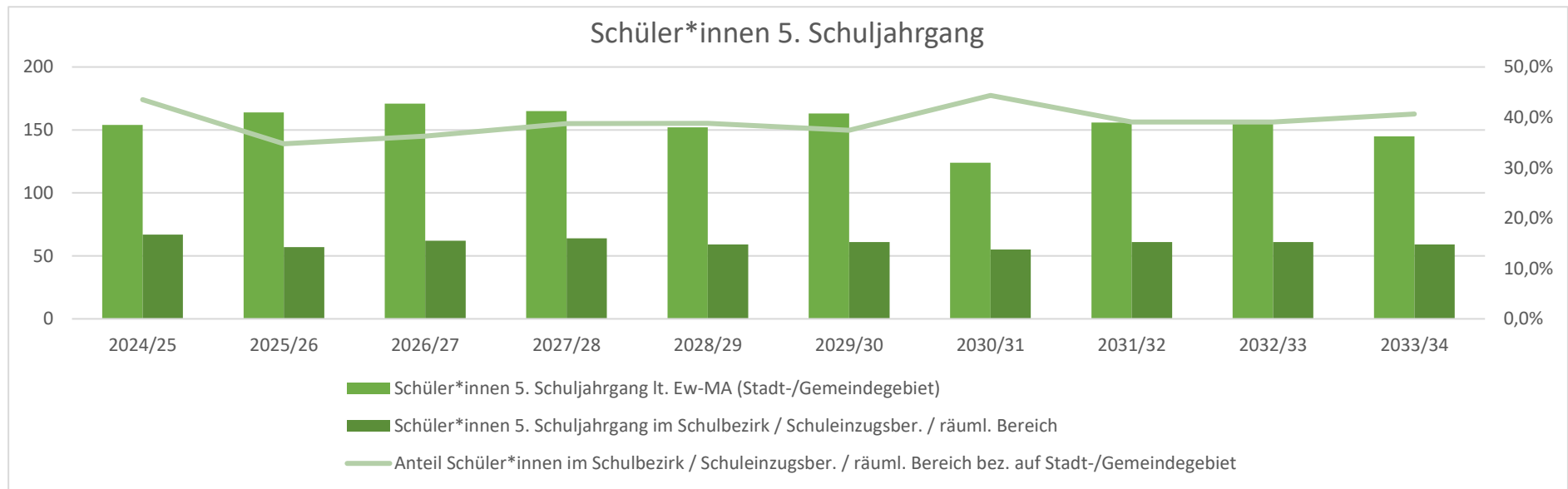
Einzugsbezirk (Gemeinde, Ortsteil, Stadtgebiet)	Schulanteil der Jahrgänge 5-10
Biederitz	52
Gerwisch	49
Heyrothsberge	11
Hohenwarthe	33
Körbelitz	20
Lostau	42
Möser	88
Pietzpuhl	4
Schermen	41
Burg (Ausnahme)	2
Detershagen (Ausnahme)	1
Hohenziatz (Ausnahme)	1
Gübs (Ausnahme)	2
Magdeburg (Ausnahme)	1
Möckern (Ausnahme)	1
Gesamt	348



*Hochrechnung auf Basis der tatsächlichen Geburten - Schüler*innen 5. Schuljahrgang*

Anteil der Schüler*innen im Schulbezirk/ Schuleinzugsber./ räuml. Bereich Sekundarschule Möser: **39,3%**

Geburtsjahr	2013/14	2014/15	2015/16	2016/17	2017/18	2018/19	2019/20	2020/21	2021/22	2022/23
Jahr der Aufnahme in die 5. SJG	2024/25	2025/26	2026/27	2027/28	2028/29	2029/30	2030/31	2031/32	2032/33	2033/34
Schüler*innen 5. Schuljahrgang lt. Ew-MA (Schulbezirk/ Schuleinzugsber./ räuml. Bereich)	154	164	171	165	152	163	124	156	156	145
Schüler*innen 5. Schuljahrgang im Schulbezirk/ Schuleinzugsber./ räuml. Bereich	67	57	62	64	59	61	55	61	61	59
Anteil Schüler*innen im Schulbezirk/ Schuleinzugsber./ räuml. Bereich bez. Auf Schulbezirk/ Schuleinzugsber./ räuml. Bereich	43,5%	34,8%	36,3%	38,8%	38,8%	37,4%	44,4%	39,1%	39,1%	40,7%



Raumbestand und Schülerzahlenentwicklung

Raumbestand

Art des Unterrichtsraums	Anzahl
Allgemeiner Unterrichtsraum	18
Fachspezifischer Unterrichtsraum	7
Sporthalle/ Sportraum	1
Gesamt	26

Schülerentwicklungszahlen

20 - Richtwert zur Festlegung der Einzigigkeit

2 - Zügigkeitsrichtwert

28 - Klassenstärke (Orientierungsrahmen „Bildung von Klassen und Lerngruppen“ Rd. Erl. Zur Unterrichtsorganisation)

Mittelfristige Planung

Schuljahrgang	Wiederholer	Übergang	Aufwuchs (extern)	Schwund (extern)	Schuljahr									
					2022/23	Kl.	2023/24	Kl.	2024/25	Kl.	2025/26	Kl.	2026/27	Kl.
5 (Neuaufnahmen)		100,0%			66	3	73	3	67	3	57	3	62	3
5 (Verweiler)	0,0%	100,0%	0,0%	0,0%	0		0		0		0		0	
6	2,0%	98,0%	5,4%	0,0%	50	2	71	3	78	3	72	3	62	3
7	1,9%	98,2%	11,2%	0,0%	56	2	56	2	78	3	87	4	80	3
8	5,0%	95,0%	4,4%	0,0%	60	3	60	3	60	3	83	3	93	4
9	3,7%	96,3%	4,3%	0,0%	44	2	61	3	62	3	62	3	85	4
10	4,6%	95,4%	0,0%	14,7%	71	3	39	2	52	2	53	2	53	2
Gesamtschülerzahl					347	15	360	16	398	17	414	18	435	19
Zügigkeitsrichtwert					2,89		3,00		3,31		3,45		3,63	

Langzeitprognose

Schuljahrgang	Wiederholer	Übergang	Aufwuchs (extern)	Schwund (extern)	Schuljahr													
					2027/28	Kl.	2028/29	Kl.	2029/30	Kl.	2030/31	Kl.	2031/32	Kl.	2032/33	Kl.	2033/34	Kl.
5 (Neuaufnahmen)		100,0%			64	3	59	3	61	3	55	2	61	3	61	3	59	3
5 (Verweiler)	0,0%	100,0%	0,0%	0,0%	0		0		3		0		0		0		0	
6	2,0%	98,0%	5,4%	0,0%	67	3	69	3	64	3	66	3	59	3	66	3	66	3
7	1,9%	98,2%	11,2%	0,0%	69	3	74	3	76	3	71	3	73	3	66	3	73	3
8	5,0%	95,0%	4,4%	0,0%	87	4	75	3	80	3	82	3	77	3	79	3	72	3
9	3,7%	96,3%	4,3%	0,0%	96	4	90	4	78	3	82	3	85	4	79	3	81	3
10	4,6%	95,4%	0,0%	14,7%	72	3	82	3	77	3	67	3	70	3	72	3	68	3
Gesamtschülerzahl					454	20	448	19	436	18	423	17	425	19	423	18	418	18
Zügigkeitsrichtwert					3,78		3,73		3,3		3,52		3,54		3,53		3,48	

Wiederholer - Zuarbeit der Schulen auf der Grundlage der Schuljahre 2017/18 bis 2019/20 (Ist-Zahlen)

Aufwuchs/ Schwund - Ermittlung der Zahlen auf Basis der tatsächlichen Zahlen der Schuljahre 2017/18 bis 2019/20 (Ist-Zahlen)

5 (Neuaufnahmen) - Hochrechnung auf Basis der tatsächlichen Geburtenrate nach Ew-MA

Auf Grundlage dieser Tabellen ist absehbar, dass die Schülerzahl an der Sekundarschule Möser konstant über den festgelegten 240 Schüler/innen liegen wird. Ferner erfüllt sie die Voraussetzungen des § 10 Abs. 1 SEPI-VO 2022 wonach mindestens eine Zweizügigkeit und einer Mindestjahrgangsstärke in den Anfangsklassen von 40 neu aufzunehmenden Schülern gegeben sein muss. Folglich erfüllt sie die vorgeschriebene Mindestschülerzahl für die Schuljahre 2022/23 bis 2026/27 (mittelfristige Planung), sowie auch für die Schuljahre 2027/28 bis 2031/32 (Langzeitprognose).

Bauzustand

Eine kritische Einschätzung des Bauzustandes wird bis Ende März 2022 nachgereicht.

6.3.8 Sekundarschule „An der Elbe“ Parey

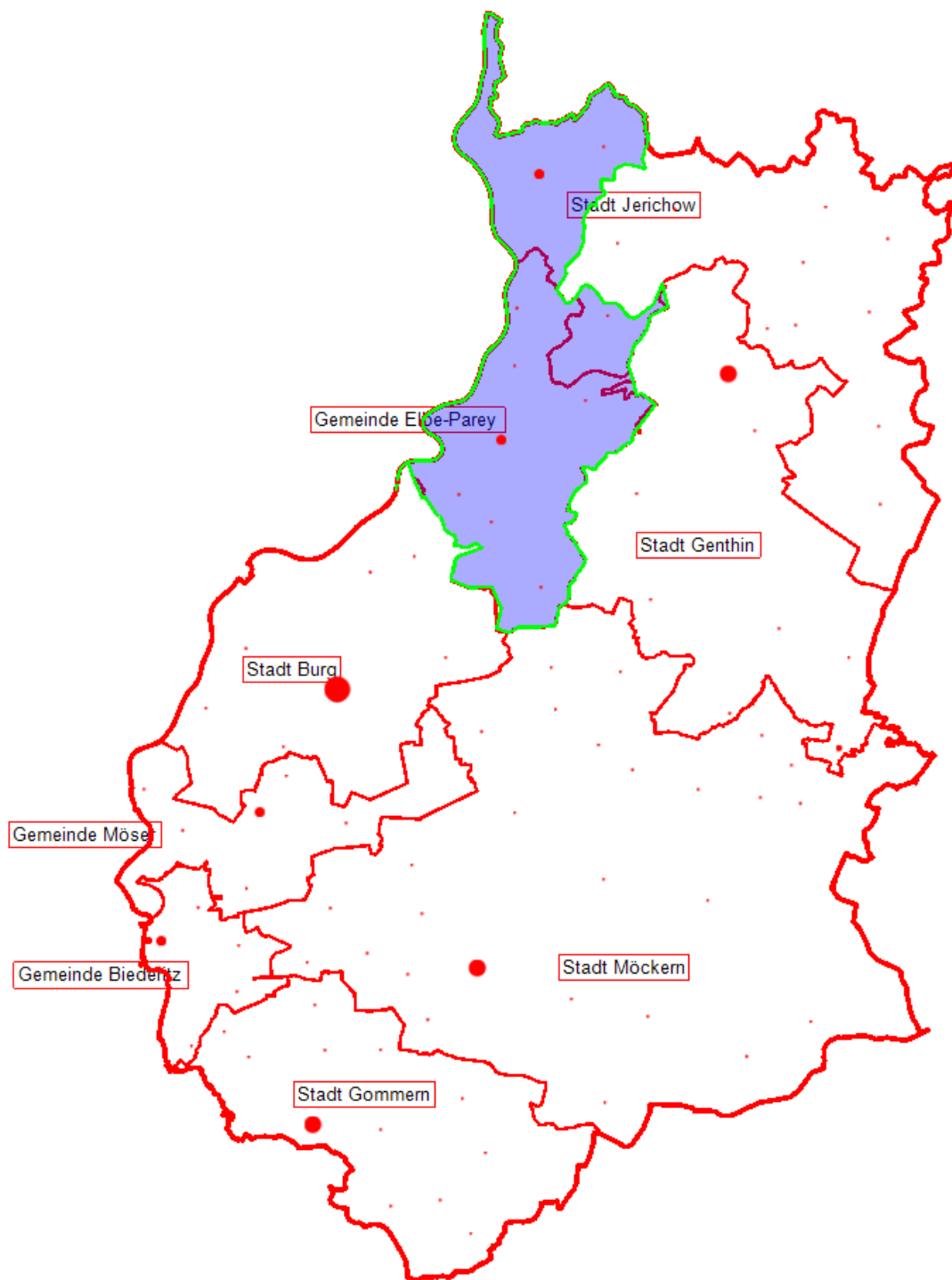
Schulnummer: 310025



Anschrift der Schule	Schulträger	Eigentümer	
Sekundarschule „An der Elbe“ Am Deich 6 39317 Elbe-Parey OT Parey	Landkreis Jerichower Land Bahnhofstraße 9 39288 Burg	<input checked="" type="checkbox"/> Gemeinde <input type="checkbox"/> Landkreis <input type="checkbox"/> Andere	Landkreis Jerichower Land Bahnhofstraße 9 39288 Burg

Strukturdaten des Schulbezirkes

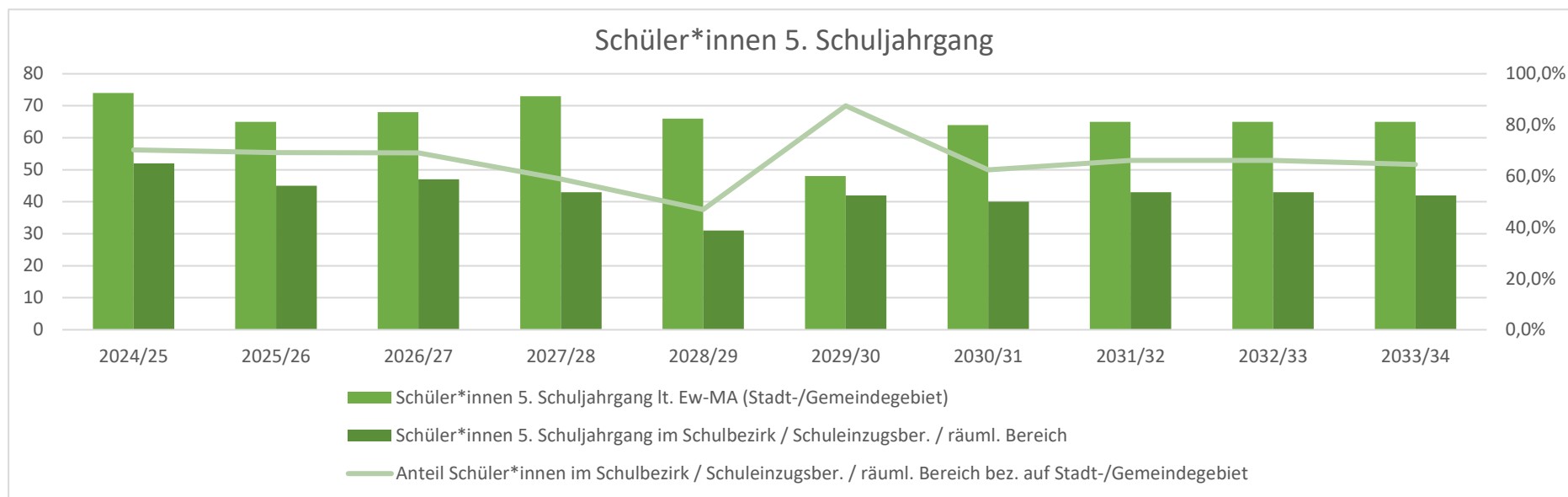
Einzugsbezirk (Gemeinde, Ortsteil, Stadtgebiet)	Schulanteil der Jahrgänge 5-10
Bergzow	18
Derben	15
Ferchland	18
Güsen	52
Hohenseeden	8
Jerichow	34
Klietznick	1
Mangelsdorf	4
Neuderben	1
Nielebock	1
Parey	70
Zerben	11
Genthin (Ausnahme)	2
Gesamt	235



*Hochrechnung auf Basis der tatsächlichen Geburten - Schüler*innen 5. Schuljahrgang*

Anteil der Schüler*innen im Schulbezirk/ Schuleinzugsber./ räuml. Bereich Sekundarschule „An der Elbe“: **66,1%**

Geburtsjahr	2013/14	2014/15	2015/16	2016/17	2017/18	2018/19	2019/20	2020/21	2021/22	2022/23
Jahr der Aufnahme in die 5. SJG	2024/25	2025/26	2026/27	2027/28	2028/29	2029/30	2030/31	2031/32	2032/33	2033/34
Schüler*innen 5. Schuljahrgang lt. Ew-MA (Schulbezirk/ Schuleinzugsber./ räuml. Bereich)	74	65	68	73	66	48	64	65	65	65
Schüler*innen 5. Schuljahrgang im Schulbezirk/ Schuleinzugsber./ räuml. Bereich	52	45	47	43	31	42	40	43	43	42
Anteil Schüler*innen im Schulbezirk/ Schuleinzugsber./ räuml. Bereich bez. Auf Schulbezirk/ Schuleinzugsber./ räuml. Bereich	70,3%	69,2%	69,1%	58,9%	47,0%	87,5%	62,5%	66,2%	66,2%	64,6%



Raumbestand und Schülerzahlenentwicklung

Raumbestand

Art des Unterrichtsraums	Anzahl
Allgemeiner Unterrichtsraum	9
Fachspezifischer Unterrichtsraum	14
Sporthalle/ Sportraum	1
Gesamt	24

Schülerentwicklungszahlen

20 - Richtwert zur Festlegung der Einzigigkeit

2 - Zügigkeitsrichtwert

28 - Klassenstärke (Orientierungsrahmen „Bildung von Klassen und Lerngruppen“ Rd. Erl. Zur Unterrichtsorganisation)

Mittelfristige Planung

Schuljahrgang	Wiederholer	Übergang	Aufwuchs (extern)	Schwund (extern)	Schuljahr									
					2022/23	Kl.	2023/24	Kl.	2024/25	Kl.	2025/26	Kl.	2026/27	Kl.
5 (Neuaufnahmen)		100,0%			41	2	53	2	52	2	47	2	47	2
5 (Verweiler)	2,8%	97,2%	0,0%	0,0%	1		1		1		1		1	
6	4,0%	96,0%	0,0%	0,0%	44	2	43	2	54	2	47	2	47	2
7	4,0%	96,0%	0,0%	3,2%	45	2	43	2	41	2	52	2	52	2
8	11,6%	88,4%	4,0%	0,0%	36	2	49	2	48	2	58	2	58	3
9	9,2%	90,8%	0,0%	10,9%	37	2	31	2	41	2	40	2	40	2
10	1,0%	99,0%	0,0%	19,2%	34	2	27	1	23	1	30	2	30	2
Gesamtschülerzahl					238	12	247	11	261	11	275	12	275	13
Zügigkeitsrichtwert					1,98		2,06		2,18		2,29		2,29	

Langzeitprognose

Schuljahrgang	Wiederholer	Übergang	Aufwuchs (extern)	Schwund (extern)	Schuljahr													
					2027/28	Kl.	2028/29	Kl.	2029/30	Kl.	2030/31	Kl.	2031/32	Kl.	2032/33	Kl.	2033/34	Kl.
5 (Neuaufnahmen)		100,0%			43	2	31	2	42	2	40	2	43	2	43	2	42	2
5 (Verweiler)	2,8%	97,2%	0,0%	0,0%	1		1		1		1		1		1		1	
6	4,0%	96,0%	0,0%	0,0%	49	2	45	2	33	2	43	2	42	2	45	2	45	2
7	4,0%	96,0%	0,0%	3,2%	46	2	47	2	44	2	32	2	41	2	40	2	43	2
8	11,6%	88,4%	4,0%	0,0%	59	3	53	2	53	2	50	2	38	2	46	2	46	2
9	9,2%	90,8%	0,0%	10,9%	48	2	50	2	46	2	45	2	43	2	34	2	38	2
10	1,0%	99,0%	0,0%	19,2%	29	2	35	2	36	2	33	2	33	2	31	2	24	1
Gesamtschülerzahl					275	13	275	12	255	12	245	12	241	12	239	12	239	11
Zügigkeitsrichtwert					2,30		2,30		2,12		2,04		2,01		1,99		2,00	

Wiederholer - Zuarbeit der Schulen auf der Grundlage der Schuljahre 2017/18 bis 2019/20 (Ist-Zahlen)

Aufwuchs/ Schwund - Ermittlung der Zahlen auf Basis der tatsächlichen Zahlen der Schuljahre 2017/18 bis 2019/20 (Ist-Zahlen)

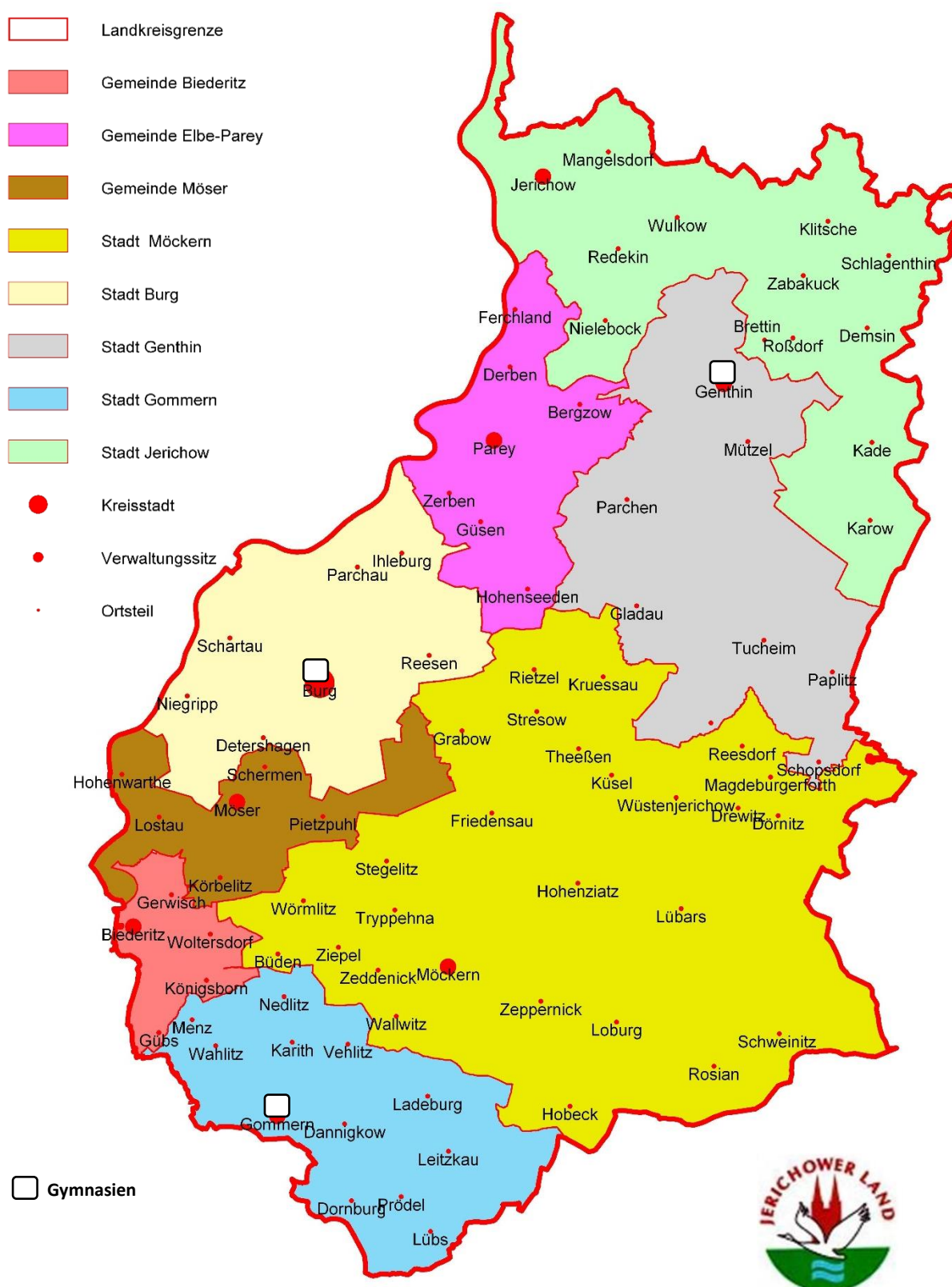
5 (Neuaufnahmen) - Hochrechnung auf Basis der tatsächlichen Geburtenrate nach Ew-MA

Auf Grundlage dieser Tabellen ist absehbar, dass die Schülerzahl an der Sekundarschule „An der Elbe“ Parey voraussichtlich in einigen Schuljahren unter den festgelegten 240 Schüler/innen liegen wird. Ferner wird im Schuljahr 2022/23 die Mindestjahrgangsstärke von 40 neu aufzunehmenden Schülern in den Anfangsklassen nicht erreicht. Folglich erfüllt sie nicht die vorgeschriebene Mindestschülerzahl für die Schuljahre 2022/23 bis 2026/27 (mittelfristige Planung), sowie auch für die Schuljahre 2027/28 bis 2031/32 (Langzeitprognose). Deshalb beantragt der Landkreis Jerichower Land zur Sicherung der Daseinsvorsorge die Herabsetzung der Mindestschulgröße auf 180 Schüler/innen bei Zweizügigkeit und einer Mindestjahrgangsstärke der Anfangsklasse 5 auf 30 Schüler im Schuljahr 2022/23.

Bauzustand

Eine kritische Einschätzung des Bauzustandes wird bis Ende März 2022 nachgereicht.

7. Gymnasium



7.1 Allgemeines zu den Gymnasien

Im Landkreis Jerichower Land befinden sich aktuell drei Gymnasien, wovon alle dreizügig geführt werden.

Für den kommenden Planungszeitraum sollen alle Gymnasien so weitergeführt werden.

Der in den vergangenen Jahren zu verzeichnende hohe Übergang von Grundschülern zu den Gymnasien hält ungebrochen an. So haben sich im vergangenen Schuljahr 287 Schüler der Klassenstufe 4 für die gymnasiale Laufbahn entschieden, das sind 39,42 %.

110 Schüler am Burger Roland-Gymnasium, 69 Schüler am Bismarck-Gymnasium Genthin und 93 Schüler am Gymnasium Gommern den Unterricht in der 5. Klassenstufe aufgenommen.

Es folgen Übersichten zu den gymnasialen Standorten.

7.2 Mittelfristige Schulentwicklungsplanung 2022/23 bis 2026/27

7.2.1 Schülerzahlen an den Gymnasien des Landkreises Jerichower Land

Die aufgeführten Zahlen wurden mit der Schuljahresanfangsstatistik, welche jeweils zum Stichtag 30.09.2020 erstellt wird, ermittelt.

Ist-Zahlen

Klassenstufe	Schuljahr					
	2016/17	2017/18	2018/19	2019/20	2020/21	2021/22
	Geburtsjahr					
	2009/10	2010/11	2011/12	2012/13	2013/14	2014/15
5	238	265	288	308	287	257
6	252	240	265	274	290	287
7	257	241	235	247	264	290
8	234	247	241	222	235	264
9	226	202	223	226	205	235
10	229	216	186	211	217	205
11	188	199	199	173	181	217
12	167	183	183	176	161	181
Gesamt	1.791	1.793	1.820	1.837	1.840	1.936

Prognosen

Klassenstufe	Schuljahr				
	2022/23	2023/24	2024/25	2025/26	2026/27
	Geburtsjahr				
	2015/16	2016/17	2017/18	2018/19	2019/20
5	272	300	303	289	299
6	257	272	300	303	289
7	287	257	272	300	303
8	290	287	257	272	300
9	264	290	287	257	272
10	235	264	290	287	257
11	205	235	264	290	287
12	217	205	235	264	290
Gesamt	2.027	2.110	2.208	2.262	2.297

7.2.2 Allgemeiner Bedarf im Planungsgebiet 2022/23 bis 2026/27

Mittelfristige Planung

Klassenstufe	Gesamtschülerzahl im Planungsgebiet 2020/21	Schüleranteil am Jahrgang		Schuljahr					
		2020/21	%	2021/22	2022/23	2023/24	2024/25	2025/26	2026/27
5	753	287	38,11	257	272	300	303	289	299
6	759	290	38,21	287	257	272	300	303	289
7	690	264	38,26	290	287	257	272	300	303
8	652	235	36,04	264	290	287	257	272	300
9	639	205	32,08	235	264	290	287	257	272
10	527	217	41,18	205	235	264	290	287	257
11	181	181	100,00	217	205	235	264	290	287
12	161	161	100,00	181	217	205	235	264	290
Gesamt	4.362	1.840	42,18	1.936	2.027	2.110	2.208	2.262	2.297
ZR	-----	15,33	----	16,13	16,89	17,58	18,40	18,85	19,14
Schulen	-----		----	8,07	8,45	8,79	9,20	9,43	9,57

Langzeitprognose

Klassenstufe	Schuljahr					
	2027/28	2028/29	2029/30	2030/31	2031/32	2032/33
5	287	274	269	282	278	287
6	299	287	274	269	282	299
7	289	299	287	274	287	289
8	303	289	299	287	295	303
9	300	303	289	299	298	300
10	272	300	303	289	291	272
Gesamt	257	272	300	303	283	257
ZR	287	257	272	300	279	287
Schulen	2.294	2.281	2.293	2.303	2.293	2.294

7.3 Planung der Gymnasien im Landkreis

7.3.1 Burger Roland-Gymnasium

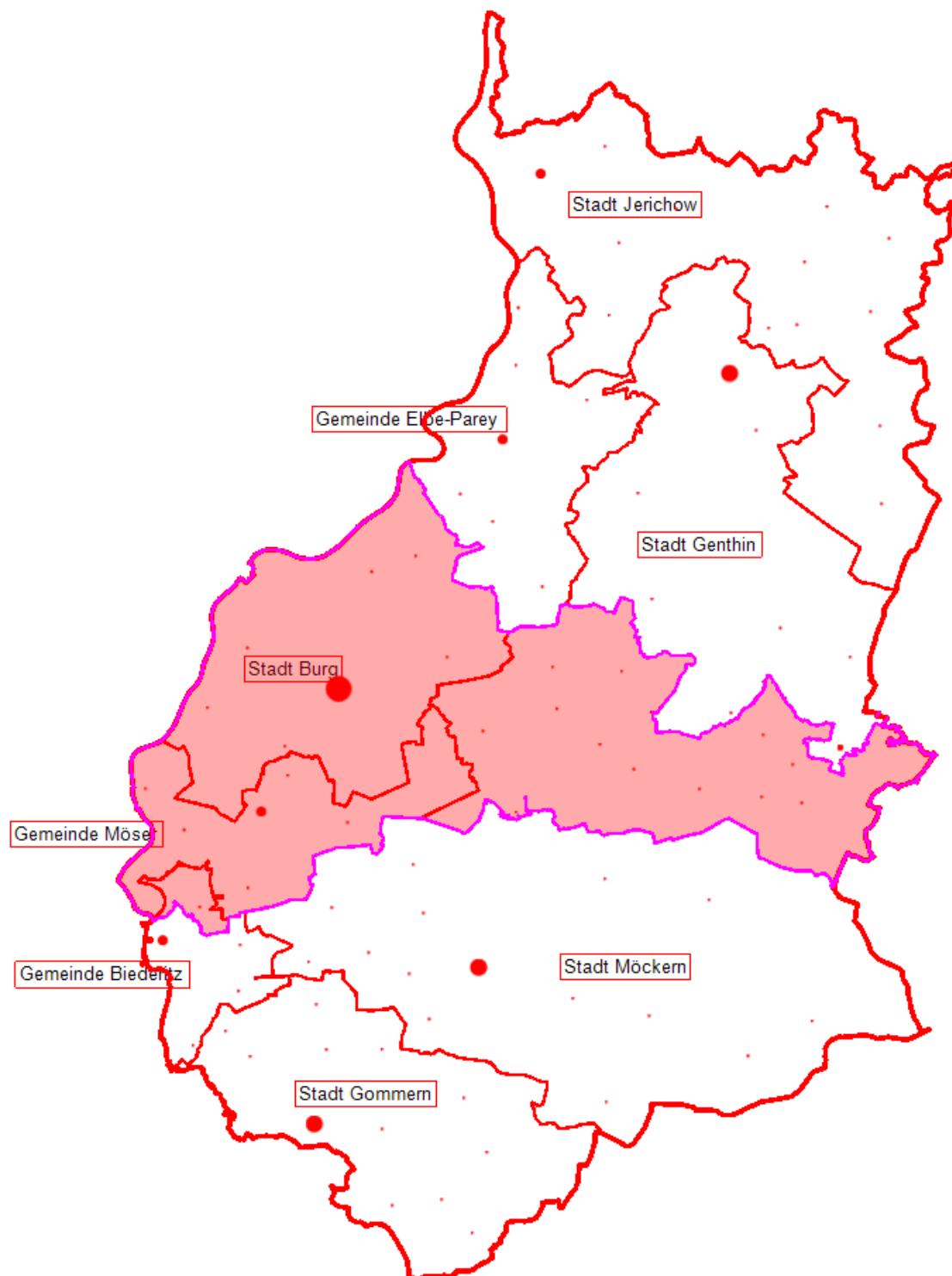
Schulnummer: 305350



Anschrift der Schule	Schulträger	Eigentümer
Burger Roland-Gymnasium Brüderstraße 46 39288 Burg	Landkreis Jerichower Land Bahnhofstraße 9 39288 Burg	<input type="checkbox"/> Gemeinde <input checked="" type="checkbox"/> Landkreis <input type="checkbox"/> Andere

Strukturdaten des Schulbezirkes

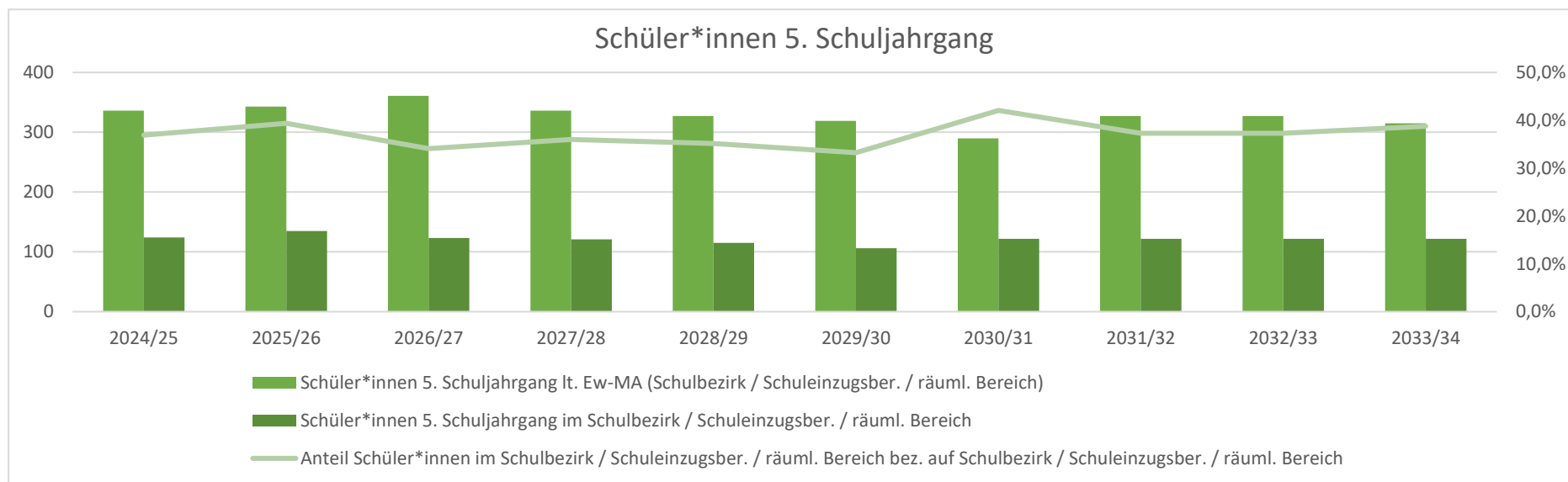
Einzugsbezirk	Schulanteil	Einzugsbezirk	Schulanteil
Burg mit allen Ortsteilen	412	Wüstenjerichow	1
Dörnitz	2	Biederitz (Ausnahme)	5
Drewitz	3	Brandenstein (Ausnahme)	2
Friedensau	7	Brettin (Ausnahme)	1
Grabow	11	Gerwisch (Ausnahme)	33
Güsen	3	Hohenziatz (Ausnahme)	7
Hohenwarthe	36	Körbelitz (Ausnahme)	7
Krüssau	2	Loburg (Ausnahme)	3
Küsel	1	Lostau (Ausnahme)	47
Magdeburgerforth	6	Lüttgenziatz (Ausnahme)	6
Möser	79	Magdeburg (Ausnahme)	1
Pietzpuhl	4	Möckern (Ausnahme)	23
Reesdorf	1	Pabsdorf (Ausnahme)	1
Rietzel	3	Schweinitz (Ausnahme)	1
Schermen	32	Steglitz (Ausnahme)	10
Schopsdorf	3	Woltersdorf (Ausnahme)	2
Theeßen	6	Wörmlitz (Ausnahme)	6
		Ziegelsdorf (Ausnahme)	5
Gesamt	611	Gesamt	161



*Hochrechnung auf Basis der tatsächlichen Geburten - Schüler*innen 5. Schuljahrgang*

Anteil der Schüler*innen im Schulbezirk/ Schuleinzugsber./ räuml. Bereich Burger Roland-Gymnasium: **37,0%**

Geburtsjahr	2013/14	2014/15	2015/16	2016/17	2017/18	2018/19	2019/20	2020/21	2021/22	2022/23
Jahr der Aufnahme in die 5. SJG	2024/25	2025/26	2026/27	2027/28	2028/29	2029/30	2030/31	2031/32	2032/33	2033/34
Schüler*innen 5. Schuljahrgang lt. Ew-MA (Schulbezirk/ Schuleinzugsber./ räuml. Bereich)	336	343	361	336	327	319	290	327	327	315
Schüler*innen 5. Schuljahrgang im Schulbezirk/ Schuleinzugsber./ räuml. Bereich	124	135	123	121	115	106	122	122	122	122
Anteil Schüler*innen im Schulbezirk/ Schuleinzugsber./ räuml. Bereich bez. Auf Schulbezirk/ Schuleinzugsber./ räuml. Bereich	36,9%	39,4%	34,1%	36,0%	35,2%	33,2%	42,1%	37,3%	37,3%	38,7%



Raumbestand und Schülerzahlenentwicklung

Schülerentwicklungszahlen

20 - Richtwert zur Festlegung der Einzügigkeit

2 - Zügigkeitsrichtwert

28 - Klassenstärke (Orientierungsrahmen „Bildung von Klassen und Lerngruppen“ Rd. Erl. Zur Unterrichtsorganisation)

Mittelfristige Planung

Schuljahrgang	Wiederholer	Übergang	Aufwuchs (extern)	Schwund (extern)	Schuljahr									
					2022/23	Kl.	2023/24	Kl.	2024/25	Kl.	2025/26	Kl.	2026/27	Kl.
5 (Neuaufnahmen)		100,0%			110	4	119	5	124	5	135	5	123	5
5 (Verweiler)	0,3%	99,7%	0,0%	0,0%	0		0		0		0		0	
6	1,2%	98,8%	0,0%	2,3%	111	4	108	4	118	5	123	5	133	5
7	1,7%	98,3%	0,0%	8,5%	125	5	102	4	100	4	108	4	113	5
8	3,7%	96,3%	0,0%	3,4%	110	4	123	5	102	4	99	4	106	4
9	1,7%	98,3%	0,0%	10,6%	126	5	96	4	107	4	89	4	86	4
10	2,8%	97,2%	0,0%	7,1%	83	3	117	5	91	4	100	4	84	3
11	3,8%	96,2%	0,0%	10,3%	80	3	75	3	105	4	83	3	90	4
12	0,5%	99,6%	0,0%	7,1%	100	4	72	3	67	3	94	4	74	3
Sekundarstufe I gesamt					665	25	667	27	641	26	653	26	645	26
Errechnete Zügigkeit Sek I					5,54		5,55		5,34		5,44		5,38	
Sekundarstufe II gesamt					180	7	147	6	172	7	177	7	164	7
Errechnete Zügigkeit Sek II					4,50		3,67		4,30		4,42		4,11	
Gesamtschülerzahl					845	32	813	33	813	33	830	33	810	33

Zügigkeitsrichtwert	5,28	✕	5,08	✕	5,08	✕	5,19	✕	5,06	✕
---------------------	------	---	------	---	------	---	------	---	------	---

Langzeitprognose

Schuljahrgang	Wiederholer	Übergang	Aufwuchs (extern)	Schwund (extern)	Schuljahr													
					2027/28	Kl.	2028/29	Kl.	2029/30	Kl.	2030/31	Kl.	2031/32	Kl.	2032/33	Kl.	2033/34	Kl.
5 (Neuaufnahmen)	✕	100,0%	✕	✕	121	5	115	5	106	4	122	5	122	5	122	5	122	5
5 (Verweiler)	0,3%	99,7%	0,0%	0,0%	0		0		0		0		0		0		0	
6	1,2%	98,8%	0,0%	2,3%	122	5	120	5	114	5	105	4	120	5	121	5	121	5
7	1,7%	98,3%	0,0%	8,5%	122	5	112	5	110	4	105	4	97	5	110	4	111	4
8	3,7%	96,3%	0,0%	3,4%	111	4	120	5	111	4	109	4	103	4	96	4	108	4
9	1,7%	98,3%	0,0%	10,6%	92	4	96	4	105	4	97	4	95	4	90	4	83	3
10	2,8%	97,2%	0,0%	7,1%	81	3	86	4	90	4	98	4	91	4	89	4	85	4
11	3,8%	96,2%	0,0%	10,3%	76	3	73	3	78	3	81	3	88	4	82	3	80	3
12	0,5%	99,6%	0,0%	7,1%	80	3	68	3	65	3	70	3	73	3	79	3	74	3
Sekundarstufe I gesamt					649	26	650	28	636	25	635	25	628	26	628	26	30	25
Errechnete Zügigkeit Sek I					5,41	✕	5,42	✕	5,30	✕	5,29	✕	5,24	✕	5,23	✕	5,25	✕
Sekundarstufe II gesamt					157	6	141	6	143	6	151	6	161	7	161	6	154	6
Errechnete Zügigkeit Sek II					3,92	✕	3,53	✕	3,58	✕	3,78	✕	4,03	✕	4,03	✕	3,85	✕
Gesamtschülerzahl					806	32	792	34	779	31	786	31	789	33	789	32	784	31
Zügigkeitsrichtwert					5,04	✕	4,95	✕	4,87	✕	4,91	✕	4,93	✕	4,93	✕	4,90	✕

Wiederholer - Zuarbeit der Schulen auf der Grundlage der Schuljahre 2017/18 bis 2019/20 (Ist-Zahlen)

Aufwuchs/ Schwund - Ermittlung der Zahlen auf Basis der tatsächlichen Zahlen der Schuljahre 2017/18 bis 2019/20 (Ist-Zahlen)

5 (Neuaufnahmen) - Hochrechnung auf Basis der tatsächlichen Geburtenrate nach Ew-MA

Raumbestand und Schülerzahlenentwicklung

Raumbestand

Art des Unterrichtsraums	Anzahl
Allgemeiner Unterrichtsraum	46
Fachspezifischer Unterrichtsraum	10
Sporthalle/ Sportraum	1
Gesamt	57

Auf Grundlage der Tabelle ist ersichtlich, dass die Schülerzahl des Burger Roland-Gymnasiums über der Mindestgröße von 450 Schülern in der Sekundarstufe I liegt. Weiterhin wird die Vorgabe der der Sekundarstufe 1 erfüllt, wobei die Sekundarstufe mindestens dreizügig mit einer Mindestjahrgangsstärke in den Anfangsklassen von 75 neu aufzunehmenden Schülern einzurichten ist. Ferner erreicht das Burger Roland-Gymnasium die Zielstärke von 75 Schülern im Durchschnitt.

Folglich erfüllt es die vorgeschriebene Mindestschülerzahl für die Schuljahre 2022/23 bis 2026/27 (mittelfristige Planung), sowie auch für die Schuljahre 2027/28 bis 2031/32 (Langzeitprognose)

Bauzustand

Eine kritische Einschätzung des Bauszustandes wird bis Ende März 2022 nachgereicht.

.

7.3.2 Bismarck-Gymnasium Genthin

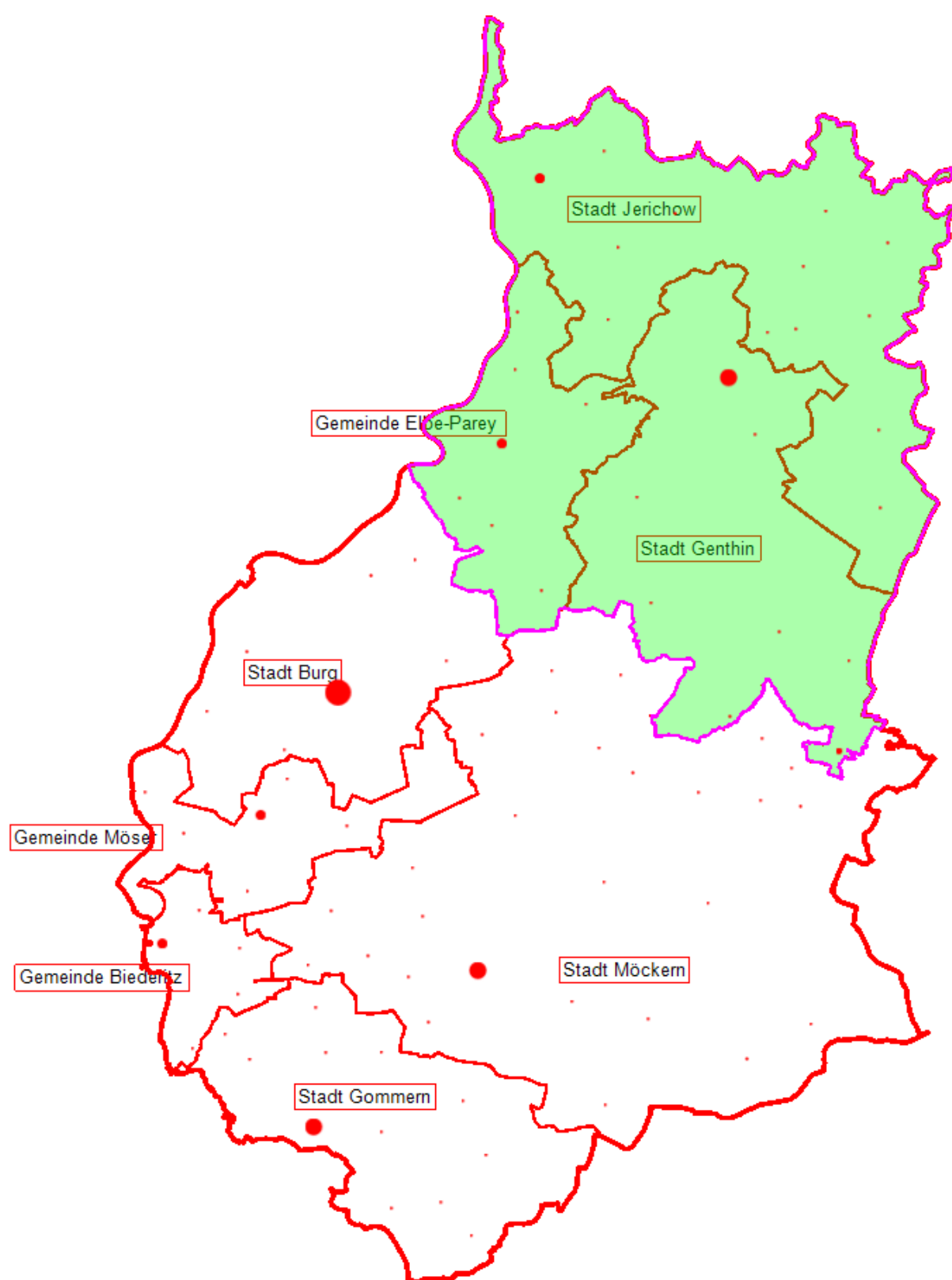
Schulnummer: 303107



Anschrift der Schule	Schulträger	Eigentümer
Bismarck- Gymnasium Genthin Große Schulstraße 5 39307 Genthin	Landkreis Jerichower Land Bahnhofstraße 9 39288 Burg	<input type="checkbox"/> Gemeinde <input checked="" type="checkbox"/> Landkreis <input type="checkbox"/> Andere

Strukturdaten des Schulbezirkes

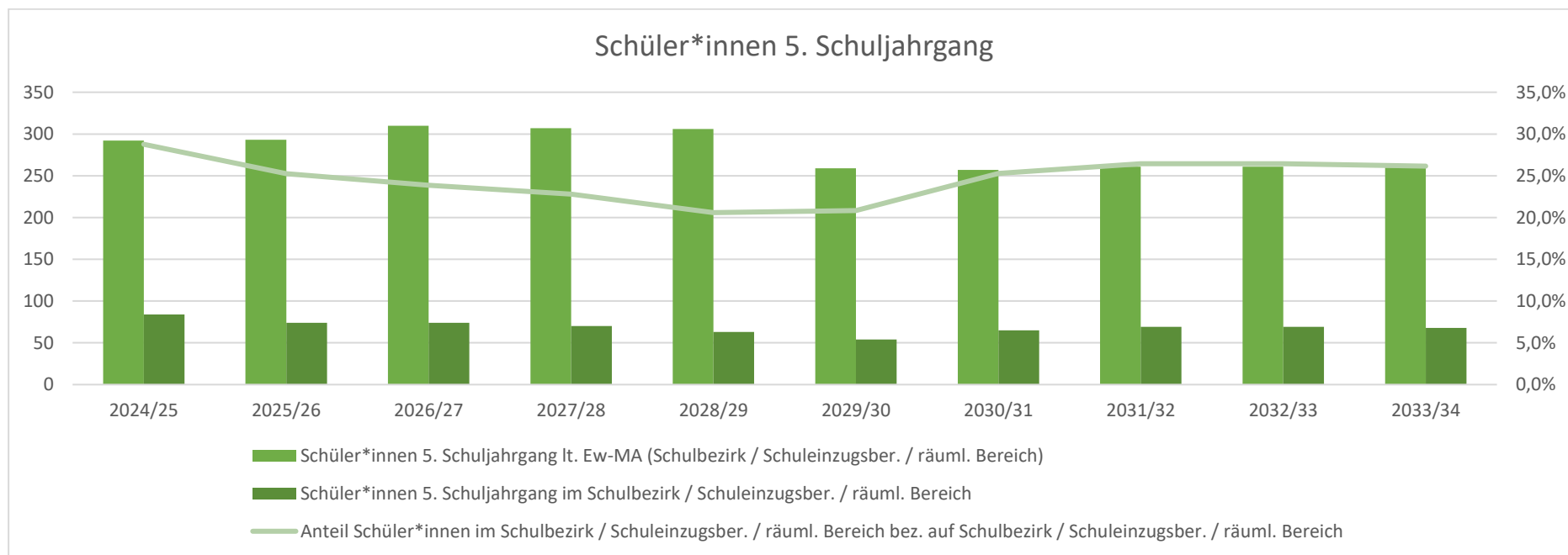
Einzugsbezirk	Schulanteil	Einzugsbezirk	Schulanteil
Altenklitsche	2	Klietznick	5
Belicke	2	Kuxwinkel	3
Bergzow	6	Mützel	13
Brettin	12	Neuderben	1
Demsin	1	Neuenklitsche	3
Derben	11	Nielebock	5
Dretzel	2	Paplitze	1
Ferchland	7	Parchen	24
Fienerode	1	Parey	25
Genthin	195	Redekin	10
Gehlsdorf	2	Roßdorf	12
Gladau	7	Scharteucke	3
Großdemsin	4	Schlagenthin	18
Großwulkow	3	Schoppsdorf	2
Güssow	2	Steinitz	1
Hohenbellin	1	Seedorf	5
Hohenseeden	6	Tuchheim	24
Hüttertermühle	2	Wülpen	1
Jerichow	18	Zabakuck	5
Kade	11	Zerben	10
Karow	10	Güsen (Ausnahme)	24
Kleinmangelsdorf	1	Magdeburgerforth (Ausnahme)	4
Kleinwulkow	1	Land Brandenburg (Ausnahme)	6
Kleinwusterwitz	6		
Gesamt	290	Gesamt	205



*Hochrechnung auf Basis der tatsächlichen Geburten - Schüler*innen 5. Schuljahrgang*

Anteil der Schüler*innen im Schulbezirk/ Schuleinzugsber./ räuml. Bereich Bismarck-Gymnasium Genthin: 24,4 %

Geburtsjahr	2013/14	2014/15	2015/16	2016/17	2017/18	2018/19	2019/20	2020/21	2021/22	2022/23
Jahr der Aufnahme in die 5. SJG	2024/25	2025/26	2026/27	2027/28	2028/29	2029/30	2030/31	2031/32	2032/33	2033/34
Schüler*innen 5. Schuljahrgang lt. Ew-MA (Schulbezirk/ Schuleinzugsber./ räuml. Bereich)	292	293	310	307	306	259	257	261	261	260
Schüler*innen 5. Schuljahrgang im Schulbezirk/ Schuleinzugsber./ räuml. Bereich	84	74	74	70	63	54	65	69	69	68
Anteil Schüler*innen im Schulbezirk/ Schuleinzugsber./ räuml. Bereich bez. Auf Schulbezirk/ Schuleinzugsber./ räuml. Bereich	28,8%	25,3%	23,9%	22,8%	20,6%	20,8%	25,3%	26,4%	26,4%	26,2%



Raumbestand und Schülerzahlenentwicklung

Schülerentwicklungszahlen

20 - Richtwert zur Festlegung der Einzügigkeit

2 - Zügigkeitsrichtwert

28 - Klassenstärke (Orientierungsrahmen „Bildung von Klassen und Lerngruppen“ Rd. Erl. Zur Unterrichtsorganisation)

Mittelfristige Planung

Schuljahrgang	Wiederholer	Übergang	Aufwuchs (extern)	Schwund (extern)	Schuljahr									
					2022/23	Kl.	2023/24	Kl.	2024/25	Kl.	2025/26	Kl.	2026/27	Kl.
5 (Neuaufnahmen)		100,0%			69	3	89	4	84	3	74	3	74	3
5 (Verweiler)	0,0%	100,0%	0,0%	0,0%	0		0		0		0		0	
6	0,5%	99,6%	0,0%	5,3%	60	3	66	3	85	4	80	3	70	3
7	1,3%	98,7%	1,8%	0,0%	70	3	62	3	67	3	87	4	82	3
8	1,6%	98,4%	0,0%	6,7%	76	3	66	3	58	3	63	3	81	3
9	1,6%	98,4%	0,0%	2,6%	68	3	74	3	64	3	56	3	61	3
10	4,8%	95,2%	0,0%	3,2%	80	3	69	3	74	3	65	3	57	3
11	2,3%	97,7%	0,0%	11,2%	62	3	69	3	59	3	63	3	56	2
12	4,9%	95,1%	0,0%	3,2%	64	3	62	3	68	3	59	3	63	3
Sekundarstufe I gesamt					423	18	424	19	431	19	424	19	425	18
Errechnete Zügigkeit Sek I					3,53		3,54		3,59		3,54		3,54	
Sekundarstufe II gesamt					126	6	130	6	127	6	123	6	118	5
Errechnete Zügigkeit Sek II					3,15		3,26		3,18		3,07		2,96	
Gesamtschülerzahl					549	24	555	25	559	25	547	25	544	23

Zügigkeitsrichtwert	3,43	✕	3,47	✕	3,49	✕	3,42	✕	3,40	✕
---------------------	------	---	------	---	------	---	------	---	------	---

Langzeitprognose

Schuljahrgang	Wiederholer	Übergang	Aufwuchs (extern)	Schwund (extern)	Schuljahr													
					2027/28	Kl.	2028/29	Kl.	2029/30	Kl.	2030/31	Kl.	2031/32	Kl.	2032/33	Kl.	2033/34	Kl.
5 (Neuaufnahmen)	✕	100,0%	✕	✕	70	3	63	3	54	2	69	3	69	3	69	3	68	3
5 (Verweiler)	0,0%	100,0%	0,0%	0,0%	0		0		0		0		0		0		0	
6	0,5%	99,6%	0,0%	5,3%	70	3	67	3	60	3	62	2	62	2	66	3	66	3
7	1,3%	98,7%	1,8%	0,0%	72	3	72	3	68	3	53	3	53	3	63	3	67	3
8	1,6%	98,4%	0,0%	6,7%	77	3	68	3	68	3	58	3	58	3	50	2	59	3
9	1,6%	98,4%	0,0%	2,6%	78	3	75	3	66	3	62	3	62	3	56	3	48	2
10	4,8%	95,2%	0,0%	3,2%	61	3	77	3	75	3	66	3	66	3	63	3	57	3
11	2,3%	97,7%	0,0%	11,2%	49	2	52	2	66	3	58	3	58	3	57	3	54	2
12	4,9%	95,1%	0,0%	3,2%	56	2	49	2	52	2	64	3	64	3	58	3	56	3
Sekundarstufe I gesamt					429	18	422	18	391	17	370	17	370	17	366	17	365	17
Errechnete Zügigkeit Sek I					3,57	✕	3,52	✕	3,26	✕	3,08	✕	3,08	✕	3,05	✕	3,04	✕
Sekundarstufe II gesamt					105	4	101	4	118	5	122	6	122	6	114	6	110	5
Errechnete Zügigkeit Sek II					2,62	✕	2,54	✕	2,95	✕	3,04	✕	3,04	✕	2,86	✕	2,76	✕
Gesamtschülerzahl					534	22	524	22	509	22	491	23	491	23	481	23	475	22
Zügigkeitsrichtwert					3,34	✕	3,27	✕	3,18	✕	3,07	✕	3,07	✕	3,00	✕	2,97	✕

Wiederholer - Zuarbeit der Schulen auf der Grundlage der Schuljahre 2017/18 bis 2019/20 (Ist-Zahlen)

Aufwuchs/ Schwund - Ermittlung der Zahlen auf Basis der tatsächlichen Zahlen der Schuljahre 2017/18 bis 2019/20 (Ist-Zahlen)

5 (Neuaufnahmen) - Hochrechnung auf Basis der tatsächlichen Geburtenrate nach Ew-MA

Raumbestand und Schülerzahlenentwicklung

Raumbestand

Art des Unterrichtsraums	Anzahl
Allgemeiner Unterrichtsraum	22
Fachspezifischer Unterrichtsraum	11
Sporthalle/ Sportraum	2
Gesamt	37

Auf Grundlage der Tabelle ist ersichtlich, dass die Schülerzahl des Bismarck-Gymnasiums Genthin unter der Mindestgröße von 450 Schülern in der Sekundarstufe I liegt. Hier kann zur Sicherung der Daseinsvorsorge die Mindestgröße auf 300 Schüler in der Sekundarstufe I festgesetzt werden, diese Vorgabe erfüllt das Bismarck-Gymnasium Genthin ebenso die Vorgabe von einer Zweizügigkeit mit mindestens 50 neu aufzunehmenden Schülern.

Weiterhin wird die Vorgabe der der Sekundarstufe II nicht erfüllt, wonach die Sekundarstufe II mindestens dreizügig mit einer Mindestjahrgangsstärke in den Anfangsklassen von 75 neu aufzunehmenden Schülern einzurichten ist. Gemäß SEPI-VO 2022 kann die Sekundarstufe II zur Daseinsvorsorge mit einer Mindestjahrgangsstärke von 50 Schülern eingerichtet werden, diese wird im Durchschnitt erreicht.

Bauzustand

Eine kritische Einschätzung des Bauzustandes wird bis Ende März 2022 nachgereicht.

7.3.3 „Europaschule“ Gymnasium Gommern

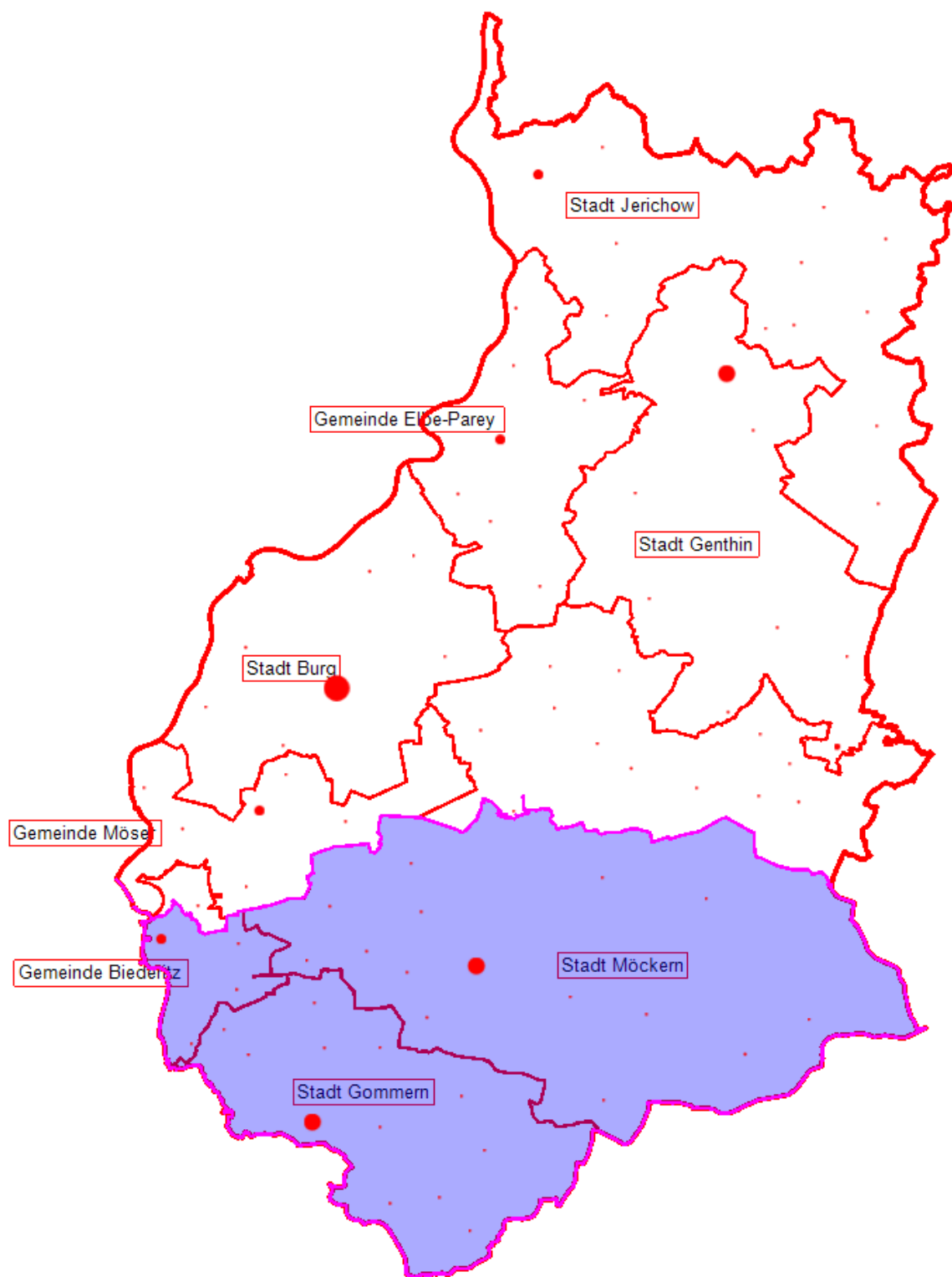
Schulnummer: 3023333



Anschrift der Schule	Schulträger	Eigentümer
„Europaschule“ Gymnasium Gommern Magdeburger Straße 26 39245 Gommern	Landkreis Jerichower Land Bahnhofstraße 9 39288 Burg	<input type="checkbox"/> Gemeinde <input checked="" type="checkbox"/> Landkreis <input type="checkbox"/> Andere

Strukturdaten des Schulbezirkes

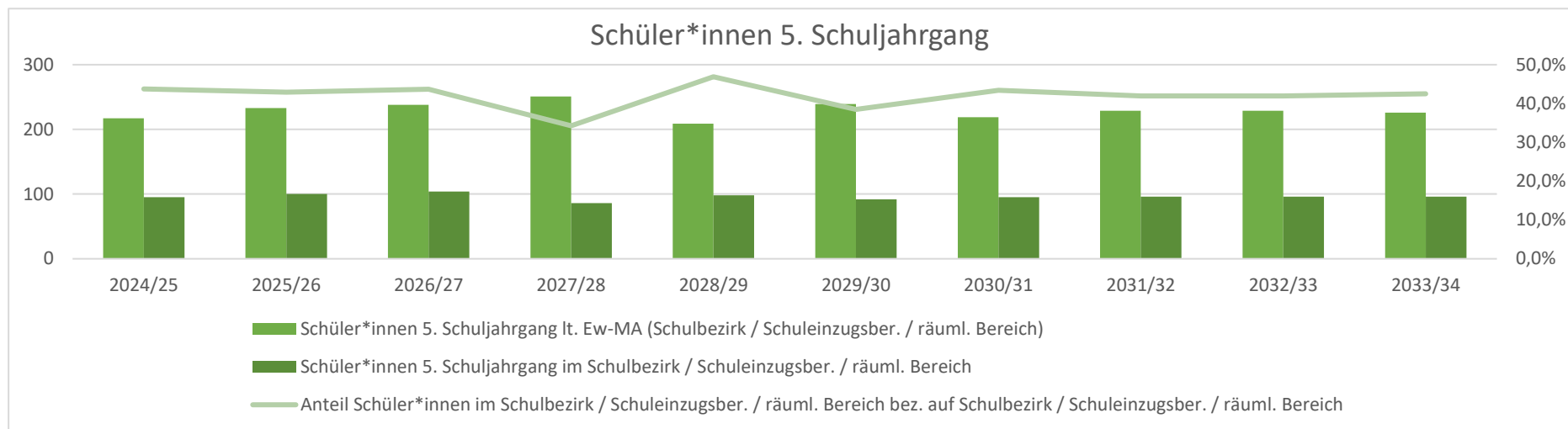
Einzugsbezirk	Schulanteil	Einzugsbezirk	Schulanteil
Biederitz	66	Möckern	44
Brietzke	1	Nedlitz	18
Büden	4	Plötzky	19
Dalchau	1	Pöthen	6
Dannigkow	16	Pretzien	31
Dornburg	7	Prödel	4
Gerwisch	8	Ranies	5
Gommern	112	Riesdorf	1
Gübs und Klein Gübs	10	Rosian	1
Heyrothsberge	17	Schweinitz	2
Hobeck	1	Tryppenhna	1
Hohenlochau	4	Vehlit	9
Hohenziatz	2	Vogelsang	2
Kalitz	1	Wahlitz	26
Karith	5	Wallwitz	7
Klepps	2	Wendgräben	1
Königsborn	9	Woltersdorf	2
Körbelitz	2	Wörmlitz	8
Kressow	1	Zeddenick	3
Ladeburg	8	Zeppernick	1
Leitzkau	23	Ziepel	9
Loburg	11	Elbenau (Ausnahme)	4
Lostau	2	Magdeburg (Ausnahme)	3
Lübars	5	Möser (Ausnahme)	1
Lübs	8	Pietzpuhl (Ausnahme)	1
Menz	14	Polenzko (Ausnahme)	1
Gesamt	340	Gesamt	210



*Hochrechnung auf Basis der tatsächlichen Geburten - Schüler*innen 5. Schuljahrgang*

Anteil der Schüler*innen im Schulbezirk/ Schuleinzugsber./ räuml. Bereich „Europaschule“ Gymnasium Gommern: %

Geburtsjahr	2013/14	2014/15	2015/16	2016/17	2017/18	2018/19	2019/20	2020/21	2021/22	2022/23
Jahr der Aufnahme in die 5. SJG	2024/25	2025/26	2026/27	2027/28	2028/29	2029/30	2030/31	2031/32	2032/33	2033/34
Schüler*innen 5. Schuljahrgang lt. Ew-MA (Schulbezirk/ Schuleinzugsber./ räuml. Bereich)	217	233	238	251	209	239	219	229	229	226
Schüler*innen 5. Schuljahrgang im Schulbezirk/ Schuleinzugsber./ räuml. Bereich	95	100	104	86	98	92	95	96	96	96
Anteil Schüler*innen im Schulbezirk/ Schuleinzugsber./ räuml. Bereich bez. Auf Schulbezirk/ Schuleinzugsber./ räuml. Bereich	43,8%	42,9%	43,7%	34,3%	46,9%	38,5%	43,4%	41,9%	41,9%	42,5%



Raumbestand und Schülerzahlenentwicklung

Schülerentwicklungszahlen

20 - Richtwert zur Festlegung der Einzügigkeit

2 - Zügigkeitsrichtwert

28 - Klassenstärke (Orientierungsrahmen „Bildung von Klassen und Lerngruppen“ Rd. Erl. Zur Unterrichtsorganisation)

Mittelfristige Planung

Schuljahrgang	Wiederholer	Übergang	Aufwuchs (extern)	Schwund (extern)	Schuljahr									
					2022/23	Kl.	2023/24	Kl.	2024/25	Kl.	2025/26	Kl.	2026/27	Kl.
5 (Neuaufnahmen)		100,0%			93	4	92	4	95	4	100	4	104	4
5 (Verweiler)	0,0%	100,0%	0,0%	0,0%	0		0		0		0		0	
6	0,3%	99,7%	0,0%	4,2%	86	4	89	4	88	4	91	4	98	4
7	0,0%	100,0%	0,0%	3,7%	92	4	83	3	86	4	85	4	88	4
8	1,7%	98,3%	0,0%	0,5%	104	4	93	4	84	3	87	4	86	4
9	0,3%	99,7%	0,0%	8,6%	70	3	94	4	84	4	75	3	78	3
10	0,0%	100,0%	0,0%	6,0%	72	3	66	3	88	4	79	3	71	3
11	1,3%	98,7%	0,0%	7,5%	63	3	67	3	62	3	82	3	74	3
12	0,0%	100,0%	0,0%	6,0%	53	2	58	3	63	3	57	3	76	3
Sekundarstufe I gesamt					517	22	516	22	525	23	517	22	523	22
Errechnete Zügigkeit Sek I					4,31		4,30		4,37		4,31		4,35	
Sekundarstufe II gesamt					116	5	126	6	124	6	139	6	150	6
Errechnete Zügigkeit Sek II					2,90		3,15		3,10		3,48		3,75	
Gesamtschülerzahl					633	27	642	28	649	29	656	28	672	28

Zügigkeitsrichtwert	3,96	✕	4,01	✕	4,05	✕	4,10	✕	4,20	✕
---------------------	------	---	------	---	------	---	------	---	------	---

Langzeitprognose

Schuljahrgang	Wiederholer	Übergang	Aufwuchs (extern)	Schwund (extern)	Schuljahr													
					2027/28	Kl.	2028/29	Kl.	2029/30	Kl.	2030/31	Kl.	2031/32	Kl.	2032/33	Kl.	2033/34	Kl.
5 (Neuaufnahmen)	✕	100,0%	✕	✕	86	4	98	4	92	4	95	4	96	4	96	4	96	4
5 (Verweiler)	0,0%	100,0%	0,0%	0,0%	0		0		0		0		0		0		0	
6	0,3%	99,7%	0,0%	4,2%	100	4	83	3	94	4	88	4	91	4	92	4	92	4
7	0,0%	100,0%	0,0%	3,7%	92	4	96	4	79	3	90	4	85	4	88	4	89	4
8	1,7%	98,3%	0,0%	0,5%	89	4	93	4	97	4	81	3	91	4	86	4	89	4
9	0,3%	99,7%	0,0%	8,6%	77	3	80	3	84	3	87	4	73	3	82	3	77	3
10	0,0%	100,0%	0,0%	6,0%	73	3	73	3	75	3	79	3	82	3	68	3	77	3
11	1,3%	98,7%	0,0%	7,5%	66	3	69	3	68	3	70	3	74	3	77	3	64	3
12	0,0%	100,0%	0,0%	6,0%	69	3	61	3	64	3	63	3	65	3	68	3	71	3
Sekundarstufe I gesamt					518	22	522	21	522	21	521	22	518	22	512	22	520	22
Errechnete Zügigkeit Sek I					4,31	✕	4,35	✕	4,35	✕	4,34	✕	4,32	✕	4,27	✕	4,33	✕
Sekundarstufe II gesamt					135	6	130	6	132	6	133	6	139	6	145	6	135	6
Errechnete Zügigkeit Sek II					3,37	✕	3,25	✕	3,29	✕	3,33	✕	3,47	✕	3,63	✕	3,38	✕
Gesamtschülerzahl					652	28	653	27	653	27	654	28	657	28	657	28	655	28
Zügigkeitsrichtwert					4,08	✕	4,08	✕	4,08	✕	4,09	✕	4,11	✕	4,11	✕	4,10	✕

Wiederholer - Zuarbeit der Schulen auf der Grundlage der Schuljahre 2017/18 bis 2019/20 (Ist-Zahlen)

Aufwuchs/ Schwund - Ermittlung der Zahlen auf Basis der tatsächlichen Zahlen der Schuljahre 2017/18 bis 2019/20 (Ist-Zahlen)

5 (Neuaufnahmen) - Hochrechnung auf Basis der tatsächlichen Geburtenrate nach Ew-MA

Raumbestand und Schülerzahlenentwicklung

Raumbestand

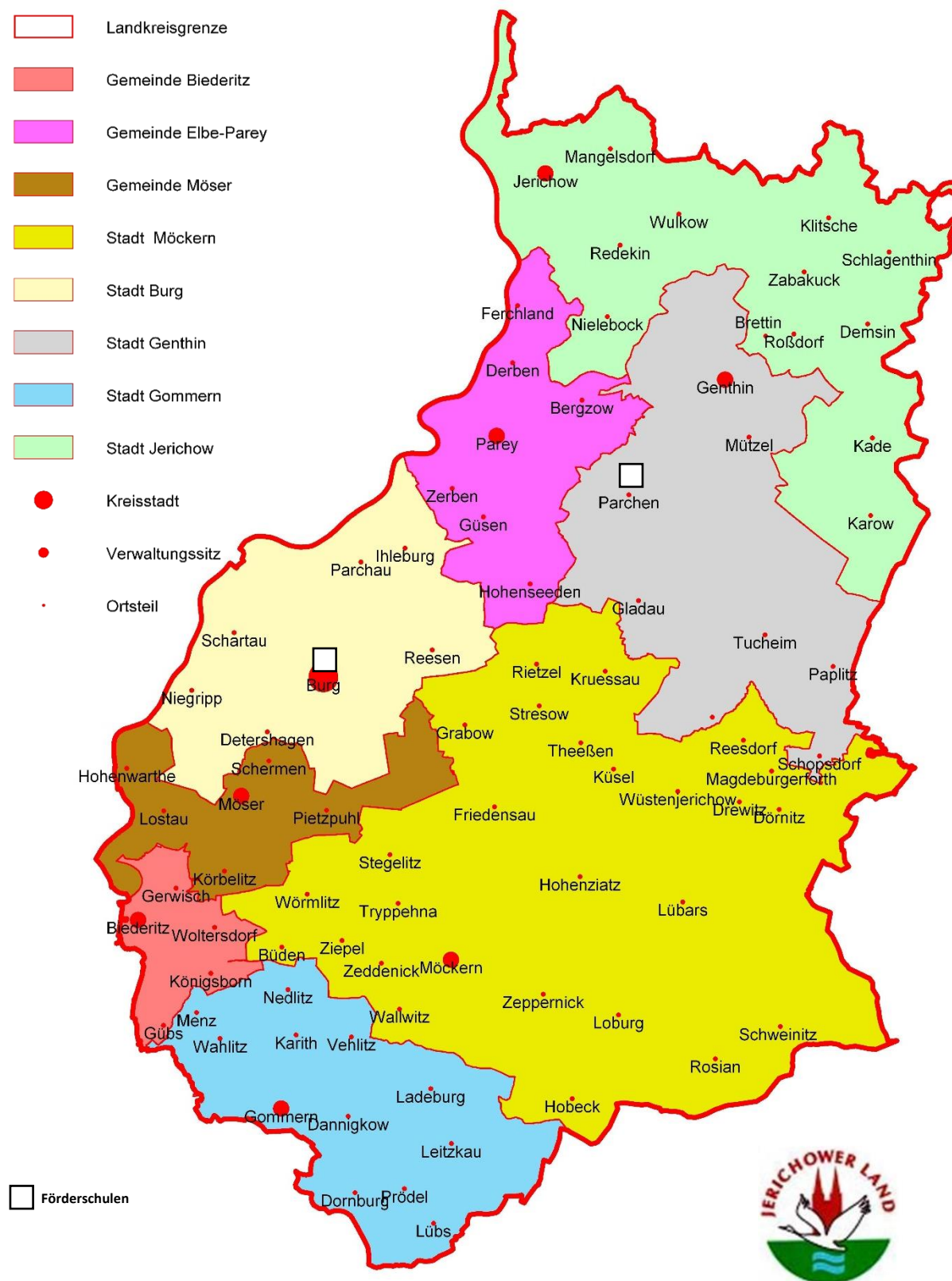
Art des Unterrichtsraums	Anzahl
Allgemeiner Unterrichtsraum	26
Fachspezifischer Unterrichtsraum	8
Sporthalle/ Sportraum	3
Gesamt	37

Auf Grundlage der Tabelle ist ersichtlich, dass die Schülerzahl der Europaschule Gymnasium Gommern über der Mindestgröße von 450 Schülern in der Sekundarstufe I liegt. Die Vorgabe der Sekundarstufe II wird nicht erfüllt, demnach soll die Sekundarstufe II mindestens dreizügig mit einer Mindestjahrgangsstärke von 75 Schülern eingerichtet werden. Daher wird zur Sicherung der Daseinsvorsorge die Einrichtung der Sekundarstufe II mit einer Mindestjahrgangsstärke von 50 Schülern angestrebt.

Bauzustand

Eine kritische Einschätzung des Bauzustandes wird bis Ende März 2022 nachgereicht.

8. Förderschulen



8.1 Allgemeines zu den Förderschulen

Der Landkreis Jerichower Land ist Träger von nachfolgenden 3 Förderschulen

- ♦ Förderschule für Lernbehinderte (FöS Lb) „Dr. Theodor Neubauer“ Burg
- ♦ Förderschule mit Ausgleichsklassen "Albrecht Dürer" und Bildungsgang Lernen Parchen
- ♦ Förderschule für Geistigbehinderte (FöS Gb) „Lindenschule“ Burg.

Im Schuljahr 2022/23 werden im Landkreis voraussichtlich 334 Schüler/innen in diesen Förderschulen beschult.

8.2 Mittelfristige Schulentwicklungsplanung 2022/23 bis 2026/27

8.2.1 Schülerzahlen an den Förderschulen des Landkreises Jerichower Land

Die aufgeführten Zahlen wurden mit der Schuljahresanfangsstatistik, welche zum Stichtag 30.09.2020 erstellt wird, ermittelt.

Ist-Zahlen

Klassenstufe	Schuljahr					
	2016/17	2017/18	2018/19	2019/20	2020/21	2021/22
	Geburtsjahr					
	2009/10	2010/11	2011/12	2012/13	2013/14	2014/15
1	17	10	13	10	13	9
2	15	21	18	26	24	24
3	22	21	27	17	30	29
4	27	21	28	29	23	38
5	29	35	35	35	37	30
6	42	38	41	43	35	42
7	38	46	34	36	40	33
8	34	36	39	32	36	38
9	45	32	36	34	34	35
10	7	9	8	13	10	15
11	19	7	9	9	10	9
12	7	9	8	10	11	9
Gesamt	302	285	296	294	303	313

Prognosen

Klassenstufe	Schuljahr				
	2022/23	2023/24	2024/25	2025/26	2026/27
	Geburtsjahr				
	2015/16	2016/17	2017/18	2018/19	2019/20
1	13	11	13	9	13
2	19	26	22	24	19
3	29	24	32	27	29
4	34	32	30	38	31
5	55	45	41	42	52
6	34	63	51	46	48
7	38	30	60	45	40
8	32	36	28	58	42
9	38	30	36	28	56
10	10	19	9	19	16
11	14	9	17	8	18
12	17	8	17	14	20
Gesamt	334	334	357	359	384

8.2.2 Allgemeiner Bedarf im Planungsgebiet 2022/23 bis 2026/27

Mittelfristige Planung

Klassenstufe	Gesamtzuschülerzahl im Planungsgebiet 2020/21	Schüleranteil am Jahrgang		Schuljahr					
		2020/21	%	2021/22	2022/23	2023/24	2024/25	2025/26	2026/27
1	877	13	1,48	9	13	11	13	9	13
2	840	24	2,86	24	19	26	22	24	19
3	782	30	3,84	29	29	24	32	27	29
4	728	23	3,16	38	34	32	30	38	31
5	753	37	4,91	30	55	45	41	42	52
6	759	35	4,61	42	34	63	51	46	48
7	690	40	5,80	33	38	30	60	45	40
8	652	36	5,52	38	32	36	28	58	42
9	639	34	5,32	35	38	30	36	28	56
10	527	10	1,90	15	10	19	9	19	16
11	181	10	5,52	9	14	9	17	8	18
12	161	11	6,83	9	17	8	17	14	20
Gesamt	7.589	303	3,99	313	334	334	357	359	384
ZR	-----	2,53	----	2,61	2,78	2,78	2,97	3,00	3,20
Schulen	-----		----	1,30	1,39	1,39	1,49	1,50	1,60

Langzeitprognose

Klassenstufe	Schuljahr					
	2027/28	2028/29	2029/30	2030/31	2031/32	2032/33
1	11	13	9	13	11	11
2	26	22	24	19	26	23
3	24	32	27	29	24	28
4	32	30	38	31	32	33
5	42	41	42	52	42	44
6	59	47	46	48	59	49
7	44	53	42	40	44	43
8	37	42	50	40	37	40
9	41	37	40	48	39	39
10	21	19	20	14	20	17
11	15	20	18	18	13	15
12	17	18	13	18	15	15
Gesamt	369	374	369	371	362	357
ZR	3,08	3,12	3,08	3,09	3,02	2,97
Schulen	1,54	1,56	1,54	1,55	1,51	1,49

8.3 Planung der Förderschulen im Landkreis

8.3.1 Förderschule für Lernbehinderte "Dr. Theodor Neubauer" Burg

Schulnummer: 302367



Anschrift der Schule	Schulträger	Eigentümer
FöS „Dr. Theodor Neubauer“ In der Alten Kaserne 15a 39288 Burg	Landkreis Jerichower Land Bahnhofstraße 9 39288 Burg	<input type="checkbox"/> Gemeinde <input checked="" type="checkbox"/> Landkreis <input type="checkbox"/> Andere

Mittelfristige Planung

Klasse	Schuljahr									
	2022/23		2023/24		2024/25		2025/26		2026/27	
	Geburtsjahr									
	2015/16	Kl.	2016/17	Kl.	2017/18	Kl.	2018/19	Kl.	2019/20	Kl.
2	4	1	3	1	2	1	4	1	4	1
3	6	1	6	1	5	1	3	1	6	1
4	6	1	12	2	12	2	9	2	6	1
5	16	3	11	2	22	4	22	4	16	3
6	34	5	19	3	12	2	25	4	34	5
7	10	2	35	6	19	3	13	2	10	2
8	15	3	10	2	35	6	19	3	15	3
9	20	3	14	3	9	2	33	5	20	3
Gesamt	113	19	111	20	117	21	127	22	113	19
ZR	1.88		1.84		1.95		2.12		1.88	

Langfristprognose

Klasse	Schuljahr									
	2027/28		2028/29		2029/30		2030/31		2031/32	
	Geburtsjahr									
	2020/21	Kl.	2021/22	Kl.	2022/23	Kl.	2023/24	Kl.	2024/25	Kl.
2	4	1	3	1	2	1	4	1	4	1
3	6	1	6	1	5	1	3	1	6	1
4	6	1	12	2	12	2	9	2	6	1
5	16	3	11	2	22	4	22	4	16	3
6	25	4	19	3	12	2	25	4	25	4
7	25	4	25	4	19	3	13	2	25	4
8	13	2	25	4	25	4	19	3	13	2
9	18	3	12	2	23	4	23	4	18	3
Gesamt	113	19	113	19	121	21	118	21	113	19
ZR	1,88		1,89		2,01		1,96		1,88	

Auf Grundlage dieser Tabellen ist absehbar, dass die Schülerzahl an der Förderschule für Lernbehinderte „Dr. Theodor Neubauer“ konstant über den festgelegten 90 Schüler/innen liegen wird. Folglich erfüllt sie die vorgeschriebene Mindestschülerzahl für die Schuljahre 2022/23 bis 2026/27 (mittelfristige Planung), sowie auch für die Schuljahre 2027/28 bis 2031/32 (Langzeitprognose).

Raumbestand

Art des Unterrichtsraums	Anzahl
Allgemeiner Unterrichtsraum	13
Fachspezifischer Unterrichtsraum	11
Gesamt	24

8.3.2 Förderschule für Geistig Behinderte "Lindenschule" Burg

Schulnummer: 308533



Anschrift der Schule	Schulträger	Eigentümer
FöS Gb „Lindenschule“ In der Alten Kaserne 15a 39288 Burg	Landkreis Jerichower Land Bahnhofstraße 9 39288 Burg	<input type="checkbox"/> Gemeinde <input checked="" type="checkbox"/> Landkreis <input type="checkbox"/> Andere

Mittelfristige Planung

Klasse	Schuljahr									
	2022/23		2023/24		2024/25		2025/26		2026/27	
	Geburtsjahr									
	2015/16	Kl.	2016/17	Kl.	2017/18	Kl.	2018/19	Kl.	2019/20	Kl.
1	7	1	6	1	7	1	5	1	7	1
2	7	1	10	2	9	2	10	2	7	1
3	11	2	8	2	11	2	9	2	11	2
4	11	2	11	2	8	2	11	2	10	2
5	16	3	14	2	14	3	10	2	14	3
6	12	2	17	3	15	3	15	3	11	2
7	16	3	13	2	18	3	16	3	17	3
8	8	2	17	3	14	2	19	3	17	3
9	17	3	8	2	17	3	14	3	20	3
10	10	2	19	3	9	2	19	3	16	3
11	14	3	9	2	17	3	8	2	18	3
12	19	3	9	2	19	3	16	3	22	4
Gesamt	149	27	142	26	160	29	155	29	169	30
ZR	2,49		2,37		2,66		2,58		2,82	

Langfristprognose

Klasse	Schuljahr									
	2027/28		2028/29		2029/30		2030/31		2031/32	
	Geburtsjahr									
	2020/21	Kl.	2021/22	Kl.	2022/23	Kl.	2023/24	Kl.	2024/25	Kl.
1	6	1	7	1	5	1	7	1	6	1
2	10	2	9	2	10	2	7	1	10	2
3	8	2	11	2	9	2	11	2	8	2
4	11	2	8	2	11	2	10	2	11	2
5	12	2	14	3	10	2	14	3	12	2
6	15	3	13	2	15	3	11	2	15	3
7	12	2	17	3	15	3	17	3	12	2
8	17	3	12	2	17	3	15	3	17	3
9	17	3	18	3	13	2	18	3	15	3
10	21	4	19	3	20	3	14	3	20	3
11	15	3	20	3	18	3	18	3	13	2
12	19	3	20	3	14	3	20	3	17	3
Gesamt	166	30	169	29	159	29	163	29	159	28
ZR	2,77		2,82		2,65		2,72		2,65	

Auf Grundlage dieser Tabellen ist absehbar, dass die Schülerzahl an der Förderschule für geistig behinderte „Lindenschule“ konstant über den festgelegten 28 Schüler/innen liegen wird. Folglich erfüllt sie die vorgeschriebene Mindestschülerzahl für die Schuljahre 2022/23 bis 2026/27 (mittelfristige Planung), sowie auch für die Schuljahre 2027/28 bis 2031/32 (Langzeitprognose).

Die Förderschule für geistige Behinderte „Lindenschule“ Burg befindet sich an den absoluten Kapazitätsgrenzen. Im Landkreis Jerichower Land wurde durch den Kreistag der Beschluss gefasst einen Neubau einer Schule für geistig Behinderte zu errichten. Bis zur Fertigstellung des Neubaus ist geplant behelfsweise externe Räume anzumieten, welche den Ansprüchen einer Schule gerecht werden. Derzeit sind Räume im Bereich „In der Alten Kaserne“ Burg und „Gut Lüben“ in Burg im Gespräch, eine abschließende Entscheidung ist noch nicht getroffen.

Raumbestand

Art des Unterrichtsraums	Anzahl
Allgemeiner Unterrichtsraum	19
Fachspezifischer Unterrichtsraum	4
Gesamt	23

8.3.3 Förderschule mit Ausgleichsklassen "Albrecht Dürer" und Bildungsgang Lernen

Parchen

Schulnummer: 303005



Anschrift der Schule	Schulträger	Eigentümer
FöS „Albrecht Dürer“ Lb Genthiner Straße 54a 39307 Genthin OT Parchen	Landkreis Jerichower Land Bahnhofstraße 9 39288 Burg	<input type="checkbox"/> Gemeinde <input checked="" type="checkbox"/> Landkreis <input type="checkbox"/> Andere

Mittelfristige Planung

Klasse	Schuljahr									
	2022/23		2023/24		2024/25		2025/26		2026/27	
	Geburtsjahr									
	2015/16	Kl.	2016/17	Kl.	2017/18	Kl.	2018/19	Kl.	2019/20	Kl.
1	6	1	5	1	6	1	4	1	6	1
2	8	1	12	2	10	1	12	2	8	1
3	15	2	10	1	15	2	12	2	15	2
4	13	2	14	2	9	1	14	2	12	2
5	10	1	15	2	16	2	11	1	16	2
6	12	2	11	2	17	2	19	2	12	2
7	7	1	7	1	6	1	10	1	11	1
8	3	1	4	1	4	1	4	1	6	1
9	4	1	3	1	4	1	4	1	4	1
Gesamt	77	12	81	13	89	12	90	13	90	13
ZR	1,28		1,34		1,48		1,50		1,50	

Langfristprognose

Klasse	Schuljahr									
	2027/28		2028/29		2029/30		2030/31		2031/32	
	Geburtsjahr									
	2020/21	Kl.	2021/22	Kl.	2022/23	Kl.	2023/24	Kl.	2024/25	Kl.
1	5	1	6	1	4	1	6	1	5	1
2	12	2	10	1	12	2	8	1	12	2
3	10	1	15	2	12	2	15	2	10	1
4	14	2	9	1	14	2	12	2	14	2
5	13	2	16	2	11	1	16	2	13	2
6	19	2	16	2	19	2	12	2	19	2
7	7	1	11	1	9	1	11	1	7	1
8	7	1	5	1	7	1	6	1	7	1
9	6	1	7	1	5	1	7	1	6	1
Gesamt	93	13	93	12	92	13	92	13	92	13
ZR	1,55		1,56		1,53		1,53		1,54	

Auf Grundlage dieser Tabellen ist absehbar, dass die Schülerzahl an der Förderschule mit Ausgleichsklassen "Albrecht Dürer" und Bildungsgang Lernen zukünftig konstant über den festgelegten 90 Schüler/innen liegen wird.

Eine Stellungnahme des schulfachlichen Referenten zur Erreichung der Mindestschülerzahl von 90 wird nachgereicht.

Raumbestand

Art des Unterrichtsraums	Anzahl
Allgemeiner Unterrichtsraum	14
Fachspezifischer Unterrichtsraum	11
Gesamt	25

Anlagen:


Satzung zur Festlegung der Schulbezirke und Schuleinzugsgebiete für die allgemeinbildenden Schulen in Trägerschaft des Landkreises Jerichower Land (Schulbezirkssatzung) laut Kreistagsbeschluss vom 18.12.2019

Satzung über die Schulbezirke für die Grundschulen der Stadt Burg laut Stadtratsbeschluss vom 8.11. 2017

Satzung über die Schulbezirke der Grundschulen der Stadt Möckern laut Stadtratsbeschluss vom 05.03.2015

Satzung zur Änderung der Satzung über Schulbezirke der Grundschulen der Stadt Möckern – 1. Änderungssatzung – laut Stadtratsbeschluss vom 20.06.2017

Landkreis Jerichower Land



Lesefassung der

Satzung zur Festlegung der Schulbezirke und Schuleinzugsbereiche für die allgemeinbildenden Schulen in Trägerschaft des Landkreises Jerichower Land (Schulbezirkssatzung)

Auf der Grundlage von § 8 Kommunalverfassungsgesetz des Landes Sachsen-Anhalt (KVG LSA) vom 17. Juni 2014 (GVBl. LSA 2014, S. 288) in Verbindung mit § 41 des Schulgesetzes des Landes Sachsen-Anhalt (SchulG LSA) vom 09. August 2018 (GVBl. LSA 2018, S. 244) in den jeweils gültigen Fassungen hat der Kreistag für die Schulbezirke und die Schuleinzugsbereiche der allgemeinbildenden Schulen in Trägerschaft des Landkreises Jerichower Land die nachfolgende Satzung beschlossen:

Titel	Beschluss im Kreistag am:	Vorlage-Nr.:	Bekanntmachung im Amtsblatt	Inkrafttreten:
Schulbezirkssatzung	18.12.2019	01/36/19	Nr. 2 vom 31.01.2020	01.08.2020

Bei dem hier abgedruckten Kreisrecht handelt es sich ausschließlich um ein Lesematerial. Rechtsverbindlich ist nur das jeweils im Amtsblatt für den Landkreis Jerichower Land veröffentlichte Kreisrecht.

Satzung zur Festlegung der Schulbezirke und Schuleinzugsbereiche für die allgemeinbildenden Schulen in Trägerschaft des Landkreises Jerichower Land (Schulbezirkssatzung)

Auf der Grundlage von § 8 Kommunalverfassungsgesetz des Landes Sachsen-Anhalt (KVG LSA) vom 17. Juni 2014 (GVBl. LSA 2014, S. 288) in Verbindung mit § 41 des Schulgesetzes des Landes Sachsen-Anhalt (SchulG LSA) vom 09. August 2018 (GVBl. LSA 2018, S. 244) in den jeweils gültigen Fassungen hat der Kreistag in seiner Sitzung am 18.12.2019 für die Schulbezirke und die Schuleinzugsbereiche der allgemeinbildenden Schulen in Trägerschaft des Landkreises Jerichower Land die nachfolgende Satzung beschlossen:

§ 1

- 1) Die Schulbezirke der Sekundarschulen werden entsprechend der Anlagen 1-5 festgelegt.
- 2) Der Schuleinzugsbereich der Gemeinschaftsschule wird entsprechend der Anlage 6 festgelegt.
- 3) Die Schuleinzugsbereiche der Förderschulen werden entsprechend der Anlage 6 festgelegt.
- 4) Die Schuleinzugsbereiche der Gymnasien werden entsprechend der Anlage 7 festgelegt.

§ 2

Diese Satzung tritt am 1. August 2020 in Kraft. Gleichzeitig tritt die Satzung vom 27. Oktober 2009, Amtsblatt Nr. 27 vom 30. November 2009, außer Kraft.

1 Schulbezirk Sekundarschule "Carl von Clausewitz" Burg

2 aus der Stadt Burg die Ortsteile:

3 Blumenthal, Detershagen, Niegripp, Schartau,

4 aus der Stadt Burg die Straßen:

5 **Alte** Nachtweide, Am Birkenwäldchen, Am Brunnenfeld, Am Erkenthierfeld, Am Holländer, Am Kanal,

6 Am Ring, An den kurzen Enden, Amselweg, Apfelstraße, August-Bebel-Straße,

7 **B**ahnhofstraße, Bethanienstraße, Bleichgang, Blumenstraße, Blumenthaler Landstraße, Blumenthaler
8 Straße, Breitscheidstraße, Burger Winkel,

9 **C**lausewitzstraße, Conrad-Tack-Ring ohne Nr. 1-7, 9-16, 19 und 21,

10 **E**rkenthierstraße,

11 **F**eldmark Lüdersdorf, Forststraße, Friedensstraße Nr. 3-12 und 48-51, Friedensstraße 1-2 und 13-47,

12 Fritz-Ebert-Straße, Fritz-Reuter-Straße, Fruchtstraße,

13 **G**artenstraße, Gorkistraße, Gossel, Grünstraße, Gummersbacher Platz, Gustav-Stollberg-Straße,

14 **H**afenstraße, Hegelstraße, Hinterm Roland, Holländerweg, Holzstraße,

15 In der Alten Kaserne,

16 **J**acobistraße Nr. 7-18, J.-Mühlpfort-Straße, Joachim-a-Burgk-Straße,

17 **K**aiterling, Kanalstraße, Kanalufer, Kantstraße, Kasernenstraße, Kesselstraße, Kirchhofstraße, Kleine
18 Nachtweide, Koloniefeld, Koloniestraße, Kreuzgang,

19 **L**udwig-Jahn-Straße, Lösauer Weg, Lüdersdorfer Straße,

20 **M**agdalenenplatz, Magdeburger Chaussee, Magdeburger Straße, Marientränke, Marienweg, Mauer-
21 straße, Martin-Luther-Straße, Meisenweg, Mittelweg,

22 **N**achstraße, Nachtweidenstraße, Nethestraße, Niegripper Chaussee, Niegripper Chaussee Siedlung,

23 **P**addenmühle, Parchauer Chaussee, Pietzpuhler Weg,

24 **R**osenstraße, Rote Mühle, Rote Mühle Siedlung,

25 **S**chartauer Straße Nr. 8-59, Scheunenstraße, Schützenstraße, Starenweg, Sternstraße, Steubenstra-
26 ße, Stielsingang, Straße der Einheit, Südring, Südstraße,

27 **T**heodor- Fontane-Straße, Tieferwisch, Turnerweg, Troxel,

28 **U**ferstraße, Unterm Hagen, Überfunder,

29 **W**aldstraße, Westring, Wilhelm-Kuhr-Straße, W.-Külz-Straße, Windmühlenweg,

30 **Y**orkstraße,

31 **Z**ibbeklebener Straße, Zum Kurzen Busch.

1 Schulbezirk Sekundarschule "F. A. W. Diesterweg" Burg

2 aus der Stadt Burg die Ortsteile:

3 Gütter, Ihleburg, Madel, Parchau und Reesen,

4 aus der Stadt Möckern die Ortsteile:

5 Grabow, Grünthal und Kähnert,

6 aus der Stadt Burg die Straßen:

7 **A**hornweg, Albert-Lortzing-Weg, Anhaltiner Straße, Anton-Bruckner-Straße, Asternweg,

8 **B**ergstraße, Berliner Chaussee, Berliner Promenade, Berliner Straße, Betrich-Smetana-Weg, Böttcherstraße, Brehm, Breiter Weg, Bruchstraße, Brückenstraße, Brüderstraße, Buchenweg, Burger

9 Freiheitsstraße, Burger Mühlenstraße, Bürgermarkstraße

10 **C**arl-Maria-von-Weber-Straße, Carl-Zeller-Weg, Clara-Zetkin-Straße, Conrad-Tack-Ring Nr. 1-7, 9-16,

11 19 und 21,

12 **D**ahlienweg, Deichstraße,

13 **E**insteinstraße, Erich-Mühsam-Straße, Erlenweg, Eschenweg,

14 **F**eldmark Bürgermark, Feldstraße, Feuerbachstraße, Feuertornweg, Fichtestraße, Fiener Straße, Flämingstraße, Fliederweg, Franz-Joseph-Hayden-Straße, Franzosenstraße, Franz-Schubert-Straße,

15 **F**ranz-von-Liszt-Straße, Friedrich-Engels-Straße,

16 **G**insterweg, Gladiolenweg, Grabower Landstraße, Grabower Straße, Große Brahmstraße, Große Hirtenstraße, Großer Hof, Gustav-Stresemann-Straße, Georg-Philipp-Telemann-Straße, Georg-

17 **F**riedrich-Händel-Straße,

18 **H**ainstraße, Haselanger, Heckenbreite, Heinrich-Zille-Straße, Helmut-Hirth-Straße, Hinter Sankt Petri, Holunderweg,

19 **I**hleanger, Ihlestraße, Ihleweg,

20 **J**acobistraße Nr. 1-6 u. 19-25, Jacques-Offenbach-Weg, Johannes-Brahms-Straße, Johannesstraße, Johann-Fr.-Fasch-Winkel, Johann-Sebastian-Bach-Straße, Johann-Strauß-Weg,

21 **K**ammacherstraße, Kapellenstraße, Karl-Liebknecht-Straße, Karl-Marx-Straße, Karl-Millöcker-Weg, Kiefernweg, Kirchhof U.L.F., Kleine Brahmstraße, Kleine Hirtenstraße, Kleiner Hof, Klosterstraße,

22 **K**urt-Eisner-Straße,

23 **L**azarettstraße, Leo-Tolstoi-Straße, Ligusterbogen, Lilienweg, Lindenallee, Ludwig-van-Beethoven-Allee,

24 **M**agdeburger Promenade, Markt, Maurice-Ravel-Weg, Max-Hölz-Straße, Mittelstraße,

25 **N**elkenweg, Neuendorfer Straße, Neuenzinnen, Nicolaistraße, Nordstraße,

26 **O**berstraße, Ossietzkystraße,

27 **P**appelweg, Petersilienstraße, Pulverstraße,

28 **R**ichard-Wagner-Straße, Robert-Blum-Straße, Robert-Koch-Straße, Robert-Schumann-Straße, Robert-Stolz-Weg, Rosa-Luxemburg-Straße, Rotdornbogen, Rudolf-Gerngroß-Straße,

29 **S**anddornweg, Schartauer Straße Nr. 1-7 und 60-64, Schulstraße, Schwarzdornweg,

30 **T**homas-Mann-Straße, Thomas-Müntzer-Straße, Treppengang, Tschaikowskistraße, Tuchmacherweg, Tulpenweg, Turmstraße,

31 **U**lmenweg,

32 **V**eilchenweg, Vogelgesang,

33 **W**aagestraße, Walcholderbogen, Wasserstraße, Weidenbogen, Weinbergstraße, Weißdornweg, Wiesenstraße, Wilhelm-Busch-Straße

34 **Z**erbster Chaussee, Zerbster Promenade, Zerbster Straße, Zille-Straße, Zum Paddenpuhl.

1 Schulbezirk Sekundarschule Brettin

2 aus der Stadt Jerichow die Ortsteile:

3 Altbellin, Altenklitsche, Annenhof, Blockdamm, Brettin, Kleindemsin, Großdemsin (mit Dreihäuser,
4 Binnenheide und Werdershof), Großwulkow, Güssow, Havemark, Hohenbellin, Kleinwulkow, Klein-
5 wusterwitz, Kuxwinkel, Neuenklitsche (mit Wilhelmsthal und Schäferei), Neuredekin, Parchen, Rede-
6 kin, Roßdorf (mit Dunkelforth), Scharteucke, Schlagenthin, Wiechenberg, Zabakuck,

7 aus der Stadt Genthin der Ortsteil Hagen,

8 aus der Stadt Genthin die Straßen:

9 **A**ltenplathower Straße, Altmärker Straße, Am Kirchplatz, Am Kröpelberg, Am Legefild, Am Mühlen-
10 feld, Am Umspannwerk, Am Schanzenberg, Am Wasserwerk, Am Werder, Am Ziegelberg, An der
11 Mäsche, Anne-Frank-Straße,
12 **B**äckersteig, Bergzower Straße, Breitemark, Brettiner Chaussee,
13 **C**hausseestraße,
14 **E**ichenweg,
15 **F**abrikstraße, Feldstraße, F.-Ebert-Straße, F.-Henkel-Straße, Forststraße
16 **G**artenstraße, Geschwister-Scholl-Straße, Goethestraße, Große Schulstraße, Große Waldstraße
17 **H**agenstraße, Hasenholztrift, Hubertusweg,
18 **I**n den Dorfkieken, In den Heinungen, Inselhof,
19 **J**ahnstraße, Jägerstraße, Jerichower Straße, Jungfernsteg,
20 **K**analstraße, Kirchsteig, Kleine Bergstraße, Kleine Schulstraße, Kleine Waldstraße, Kurze Straße,
21 **L**ehmsteig, Lindenstraße,
22 **M**arktplatz, Marktstraße, Meierei, Mittelstraße, Mühlenstraße,
23 **N**ielebocker Chaussee
24 **P**arkstraße, Pfarrer-Schneider-Straße,
25 **R**athenower Heerstraße,
26 **S**aarlandstraße, Schmiedestraße, Seedorfer Weg, Seminarstraße, Str. der Opfer d. Faschismus,
27 **W**agnerstraße, Wald, Werderstraße, Wiehlstraße, Worthstraße,
28 **Z**iegeleistraße.

1 **Schulbezirk Sekundarschule "Am Baumschulenweg" Genthin**

2 aus der Stadt Genthin die Ortsteile:

3 Dretzel, Fienerode, Gehlsdorf, Gladau, Holzhaus, Hüttermühle, Mützel, Paplitz, Ringelsdorf, Schatt-
4 berge, Tuheim, und Wülpen,

5 aus Genthin die Straßen:

6 Aderlaake, Ahornstraße, Akazienweg, Am Birkenwäldchen, Am Mühlengraben, Amselweg, An den
7 Fließgärten, An den Fuchsbergen, An den Stiegcaveln, An der Buchenhecke,
8 Bahnhofstraße, Baumschulenweg, Bebelstraße, Beerenweg, Beethovenstraße, Berliner Chaussee,
9 Biberpfad, Birkheide, Blumenweg, Brandenburger Straße, Breitscheidstraße, Brombeerweg, Buchen-
10 weg, Buschstraße,
11 Dattelter Straße, Dürerstraße,
12 Einsteinstraße, Erlenweg,
13 Fichtestraße, Friedhofsstraße, Friedensstraße,
14 Gartenweg, Gillhoffstraße, Ginsterweg, Gröblerstraße, Grüner Weg, Guerickestraße, Gutenbergstra-
15 ße,
16 Heckenweg, Heideweg, Heidewinkel, Heinigtenweg, Humboldtstraße,
17 Karower Straße, Keplerstraße, Kiefernweg,
18 Lessingstraße, Lilienthalstraße, Lorenzstraße,
19 Magdeburger Straße, Martha-Brauttsch-Straße, Mützelstraße, Mützeler Weg (Nr. 84, 86, 88 und 90),
20 Nanteweg, Nelkenweg, Nikolaus-Otto-Straße,
21 Oststraße,
22 Pappelweg, Pestalozzistraße, Platz des Friedens, Poststraße,
23 Querstraße,
24 Rankeweg, Rathenaustraße, Reuterstraße, Rosenweg, Roßdorfer Weg, Rotdornweg, Rudolf-Diesel-
25 Straße,
26 Schillerstraße, Schmetterlingsweg, Schlehenweg, Schwarzer Weg, Siedlungsstraße, Sonnenweg,
27 Steinstraße, Straße der Freundschaft,
28 Tulpenweg,
29 Uhlandstraße,
30 Weststraße, Wiesenweg,
31 Zeppelinstraße, Zillestraße, Zu den Radestücken,

32 aus der Stadt Jerichow die Ortsteile:

33 Belicke, Kade (mit Ziegelei, Forsthaus und Röthlake), Kader-Schleuse, Karow (mit Elisenau und So-
34 phienhorst) und Neubuchholz.

1 Schulbezirk Sekundarschule "Fritz Heicke" Gommern

- 2 die Stadt Gommern und deren Ortsteile:
3 Dannigkow, Dornburg, Hohenlochau, Karith, Kressow, Ladeburg, Leitzkau, Lübs, Menz, Nedlitz,
4 Pöthen, Prödel, Vehlitz, Vogelsang, Wahlitz,

5 aus der Gemeinde Biederitz die Ortsteile:
6 Gübs (mit Klein-Gübs), Königsborn und Woltersdorf,

7 Auf Grundlage einer Vereinbarung mit dem Salzlandkreis eröffnet sich die Möglichkeit zum Besuch
8 dieser Schule für Schülerinnen und Schüler aus dem Raum Schönebeck.

9 Schulbezirk Sekundarschule Möser

- 10 die Gemeinde Möser mit deren Ortsteilen:
11 Hohenwarthe, Körbelitz, Lostau, Möser, Pietzpuhl, Schermen,

12 aus der Gemeinde Biederitz die Ortsteile:
13 Biederitz, Gerwisch und Heyrothsberge.

14 Schulbezirk Sekundarschule "An der Elbe" Parey

- 15 die Gemeinde Elbe-Parey mit deren Ortsteilen:
16 Bergzow, Derben, Ferchland, Güsen, Hohenseeden, Neu-Derben, Parey, Zerben,

17 aus der Stadt Jerichow die Ortsteile:
18 Jerichow, Kietznick, Kleinmangelsdorf, Mangelsdorf, Steinitz, Nielebock, Seedorf.

1 **Schuleinzugsbereich der Gemeinschaftsschule „Am Park“ Möckern**

2 aus der Stadt Möckern die Ortsteile:

3 Bomsdorf, Brandenstein, Brietzke, Büden, Dalchau, Dörnitz, Drewitz, Friedensau, Glienicke, Göbel,
4 Hobeck, Hohenzitz, Isterbies, Kalitz, Kampf, Klein Lübars, Klepps, Krüssau, Küsel, Landhaus, Lo-
5 burg, Lübars, Lütznitz, Lüttgenzitz, Magdeburgerforst, Möckern, Pabsdorf, Räckendorf, Reesdorf,
6 Riesdorf, Rietzel, Rosian, Rottenau, Schweinitz, Stegelitz, Stresow, Theeßen, Tryppehna, Wahl,
7 Wallwitz, Wendgräben, Wörmlitz, Wüstenjerichow, Zeddenick, Zeppernick, Ziegelsdorf, Ziepel,

8 aus der Stadt Genthin der Ortsteil Schoppsdorf,

9 im Übrigen der gesamte Landkreis Jerichower Land.

10 **Schuleinzugsbereich der Förderschulen**

11 jeweils das Territorium des Landkreises Jerichower Land.

1 Schuleinzugsbereich Burger Roland-Gymnasium

- 2 die Stadt Burg und deren Ortsteile:
3 Blumenthal, Detershagen, Gütter, Ihleburg, Madel, Niegripp, Parchau, Reesen und Schartau,
4 aus der Gemeinde Biederitz der Ortsteil Gerwisch,
5 aus der Stadt Möckern die Ortsteile:
6 Brandenstein, Dörnitz, Drewitz, Friedensau, Grabow, Grünthal, Kähnert, Krüssau, Küsel, Magdeburgerforth, Räckendorf, Reesdorf, Rietzel, Stresow, Theeßen, Wüstenjerichow, Ziegelsdorf,
7
8 die Gemeinde Möser mit deren Ortsteilen:
9 Hohenwarthe, Körbelitz, Lostau, Möser, Pietzpuhl, Schermen.

10 Schuleinzugsbereich Bismarck-Gymnasium Genthin

- 11 die Stadt Genthin und deren Ortsteile:
12 Dretzel, Fienerode, Gehlsdorf, Gladau, Hagen, Holzhaus, Hüttermühle, Mützel, Paplitz, Parchen, Ringelsdorf, Schattberge, Schopsdorf, Tuheim, Wiechenberg, Wülpen,
13
14 die Stadt Jerichow mit deren Ortsteile:
15 Altbellin, Altenklitsche, Annenhof, Belicke, Blockdamm, Brettin, Güssow, Großdemsin (mit Dreihäuser, Binnenheide und Werdershof), Großwulkow, Havemark, Hohenbellin, Jerichow, Kade (mit Ziegel, Forsthaus und Röthlake), Kader-Schleuse, Karow (mit Elisenau und Sophienhorst), Klein-Mangelsdorf, Kleinwusterwitz, Kleindemsin, Kleinwulkow, Kietznick, Kuxwinkel, Mangelsdorf, Neubuchholz, Neuenklitsche (mit Wilhelmsthal und Schäferei), Neuredekin, Nielebock, Redekin, Roßdorf (mit Dunkelforth), Scharteucke, Schlagenthin, Seedorf, Steinitz, Zabakuck,
16
17
18
19
20
21 die Gemeinde Elbe-Parey mit deren Ortschaften:
22 Bergzow, Derben, Ferchland, Güsen, Hohenseeden, Neuderben, Parey und Zerben.

23 Schuleinzugsbereich Europa – Gymnasium Gommern

- 24 die Stadt Gommern sowie deren Ortsteile:
25 Dannigkow, Dornburg, Hohenlochau, Karith, Kressow, Ladeburg, Leitzkau, Lübs, Menz, Nedlitz,
26 Pöthen, Prödel, Vehlitz, Vogelsang, Wahlitz,
27
28 aus der Stadt Möckern die Ortsteile:
29 Bomsdorf, Brietzke, Büden, Dalchau, Glienicke, Göbel, Hobeck, Hohenziatz, Isterbies, Kalitz, Kampf, Klein Lübars, Klepps, Landhaus, Loburg, Lübars, Lütnitz, Lüttgenziatz, Möckern, Pabsdorf, Riesdorf, Rosian, Rottenau, Schweinitz, Stegelitz, Tryppehna, Wahl, Wallwitz, Wendgräben, Wörmilitz, Zeddenick, Zeppernick, Ziepel,
30
31
32 aus der Gemeinde Biederitz die Ortsteile:
33 Biederitz, Heyrothsberge, Gübs (mit Klein-Gübs), Königsborn, Woltersdorf,
34
35 Auf Grundlage einer Vereinbarung mit dem Salzlandkreis eröffnet sich die Möglichkeit zum Besuch dieser Schule für Schülerinnen und Schüler aus dem Raum Schönebeck.

Satzung über die Schulbezirke für die Grundschulen der Stadt Burg

Auf Grund der §§ 5, 8 und 45 Abs. 2 Nr. 1 des Kommunalverfassungsgesetzes des Landes Sachsen-Anhalt vom 17. Juni 2014 (GVBl. LSA 2014, 288) sowie des § 41 des Schulgesetzes des Landes Sachsen-Anhalt in der Fassung der Bekanntmachung vom 22. Februar 2013 (GVBl. LSA 2013, 68) zuletzt geändert durch Gesetz vom 24.06.2014, hat der Stadtrat der Stadt Burg am 08. November 2017 folgende Satzung beschlossen:

§ 1 Einzugsbereich

Die Stadt Burg ist Träger von 4 Grundschulen im Stadtgebiet. Die Zuordnung der Einzugsbereiche zu den Grundschulen erfolgt entsprechend dieser Satzung. Gem. § 41 Abs. 1 und 2 des SchulG LSA hat die Stadt Burg die aufgeführten Schulbezirke mit Zustimmung der Schulbehörde gebildet.

§ 2 Schulbezirk I – Grundschule „Albert Einstein“

Dem Schulbezirk I zugeordnet sind die folgenden Straßen:

Alte Nachtweide	Burger Winkel	Holzstraße
Am Brunnenfeld	Erkenthierstraße	Jacobistraße 7-18
Am Erkenthierfeld	Feldmark-Lüdersdorf	Johannesstraße
Am Holländer	Forststraße	Johann-Mühlpfort-Straße
Amselweg	Franzosenstraße	Kaiterling
Apfelstraße	Friedenstraße 3-12, 48-51	Kammacherstraße
Bahnhofstraße	Fritz-Reuter-Straße	Kanalstraße
Bergstraße	Fruchtstraße	Kanalufer
Bethanienstraße	Grünstraße	Kantstraße
Bleichgang	Gummersbacher Platz	Kasernenstraße
Blumenstraße	Hafenstraße	Kesselstraße
Blumenthal	Hainstraße	Kirchhofstraße
Blumenthaler Landstraße	Hegelstraße	Kleine Nachtweide
Blumenthaler Straße	Hinter Sankt Petri	Koloniefeld
Bruchstraße	Hinterm Roland	Koloniestraße
Brückenstraße	Holländerweg	Kreuzgang
Ludwig-Jahn-Straße	Nordstraße	Stielsgang
Magdalenenplatz	OT Ihleburg	Tieferwisch
Magdeburger Straße	OT Parchau	Treppengang
Marientränke	Paddenmühle	Turnerweg
Marienweg	Parchauer Chaussee	Uferstraße
Mauerstraße	Rosenstraße	Unterm Hagen
Meisenweg	Schartauer Straße 8-59	Waagestraße
Nachstraße	Scheunenstraße	Waldstraße
Nachtweidenstraße	Schützenstraße	Weinbergstraße
Nethestraße	Starenweg	Wilhelm-Kuhr-Straße
Niegripper Chaussee	Sternstraße	Windmühlenweg
Niegripper Chaussee Siedlung	Steubenstraße	

§ 3 Schulbezirk II – Grundschule „J.-H. Pestalozzi“

Dem Schulbezirk II sind zugeordnet die folgenden Straßen:

Ahornweg	Burger Mühlenstraße	Fichtestraße
Albert-Lortzing-Weg	Bürgermarkstraße	Fienerstraße
Anhaltiner Straße	Carl-Maria-v.-Weber-Straße	Flämingstraße
Anton-Bruckner-Straße	Clara-Zetkin-Straße	Fliederweg
Asternweg	Conrad-Tack-Ring 1-7, 9-16, 19,	Franz-Joseph-Haydn-Straße
Bedrich-Smetana-Weg	Dahlienweg	Franz-Schubert-Straße
Berliner Chaussee ab Nr. 101	Deichstraße	Franz-v.-Liszt-Straße
Berliner Promenade	Dorfstraße (Gütter)	Friedrich-Engels-Straße
Berliner Straße	Einsteinstraße	Georg-Fr.-Händel-Straße
Böttcherstraße	Erich-Mühsam-Straße	Georg-Ph.-Telemann-Straße
Brehm	Erlenweg	Ginsterweg
Breiter Weg	Eschenweg	Gladiolenweg
Brüderstraße	Feldmark-Bürgermark	Grabower Landstraße
Buchenweg	Feuerbachstraße	Grabower Straße
Burger Freiheitstraße	Feuerdornweg	Große Brahmstraße
Große Hirtenstraße	Lazarettstraße	Rotdornbogen
Großer Hof	Leo-Tolstoi-Straße	Rudolf-Gerngroß-Straße
Gustav-Stresemann-Straße	Ligusterbogen	Sanddornweg
Haselanger	Lilienweg	Schartauer Straße 1-7, 60-64
Heckenbreite	Lindenallee	Schulstraße
Hellmuth-Hirth-Straße	Ludwig-v.-Beethoven-Allee	Schwarzdornweg
Holunderweg	Madel	Thomas-Mann-Straße
Ihle-Anger	Magdeburger Promenade	Thomas-Müntzer-Straße
Ihlestraße	Markt	Tschaikowskistraße
Ihleweg	Maurice-Ravel-Weg	Tuchmacherweg
Jacobistraße 1-6, 19-25	Max-Hölz-Straße	Tulpenweg
Jacques-Offenbach-Weg	Mittelstraße	Turmstraße
Johannes-Brahms-Straße	Nelkenweg	Ulmenweg
Johann-Fr.-Fasch-Winkel	Neuendorfer Straße	Veilchenweg
Johann-Sebastian-Bach-Straße	Neuenzinnen	Vogelgesang
Johann-Strauß-Weg	Nicolaistraße	Wacholderbogen
Kapellenstraße	Oberstraße	Wasserstraße
Karl-Liebknecht-Straße	Ossietzkystraße	Weidenbogen
Karl-Marx-Straße	Pappelweg	Weißdornweg
Karl-Millöcker-Weg	Petersilienstraße	Wiesenstraße
Kiefernweg	Pulverstraße	Wilhelm-Busch-Straße
Kirchhof U.L.F.	Richard-Wagner-Straße	Wolfgang-A.-Mozart-Straße
Kleine Brahmstraße	Robert-Blum-Straße	Zerbster Chaussee
Kleine Hirtenstraße	Robert-Koch-Straße	Zerbster Promenade
Kleiner Hof	Robert-Schumann-Straße	Zerbster Straße
Klosterstraße	Robert-Stolz-Weg	Zum Paddenpfuhl
Kurt-Eisner-Straße	Rosa-Luxemburg-Straße	Zur Alten Gärtnerei

§ 4
Schulbezirk III – Grundschule „Burg-Süd“

Dem Schulbezirk III sind zugeordnet folgende Straßen:

Am Ring	In der Alten Kaserne	Rote Mühle Siedlung
August-Bebel-Straße	Joachim-a-Burgk-Straße	Straße der Einheit
Breitscheidstraße	Lösauer Weg	Südring
Clausewitzstraße	Lüdersdorfer Straße	Südstraße
Conrad-Tack-Ring ohne 1-7, 9-16, 19, 21	Magdeburger Chaussee	Theodor-Fontane-Straße
Friedenstraße 1-2, 13-47	Martin-Luther-Straße	Troxel
Fritz-Ebert-Straße	OT Detershagen	Westring
Gartenstraße	OT Reesen	Wilhelm-Külz-Straße
Gorkistraße	Pietzpuhler Weg	Yorckstraße
Gustav-Stollberg-Straße	Rote Mühle	Zibbeklebener Straße

§ 5
Schulbezirk IV – Grundschule Niegripp

Dem Schulbezirk IV sind zugeordnet:

OT Niegripp	Gossel
OT Schartau	Mittelweg
Am Birkenwäldchen	Überfunder
Am Kanal	Zum Kurzen Busch
An den kurzen Enden	

§ 6
Schulpflicht

Die Schülerinnen und Schüler haben zur Erfüllung ihrer Schulpflicht die Schule zu besuchen, in deren Schulbezirk sie wohnen. Über Ausnahmen entscheidet das Landesverwaltungsamt.

§ 7
Inkrafttreten

Diese Satzung tritt am Tage nach ihrer Bekanntmachung in Kraft.

Burg, 04.12.2017

Dienstsiegel

gez. Rehbaum
Bürgermeister

Mit Schreiben vom 16.11.2017 hat das Landesschulamt gemäß § 41 Abs. 1 Satz 1 Schulgesetz des Landes Sachsen-Anhalt den in der Satzung ausgewiesenen Schulbezirken der vier Grundschulen in der Stadt Burg zugestimmt. Zugleich wurde folgender Hinweis gegeben: „Im Paragraph 1 muss es statt »Einzugsbereiche« zweimal »Schulbezirke« heißen.“

Diese Maßgabe ist bei der Anwendung der Satzung zu beachten.

Satzung
über die Schulbezirke der Grundschulen der Stadt Möckern

Aufgrund § 41 des Schulgesetzes des Landes Sachsen-Anhalt (SchulG LSA) in der Fassung der Bekanntmachung vom 22.02.2013, zuletzt geändert durch Gesetz vom 24.06.2014 in Verbindung mit § 8 des Kommunalverfassungsgesetzes des Landes Sachsen-Anhalt (KVG LSA) vom 17.06.2014 (GVBl. LSA S. 288) hat der Stadtrat der Stadt Möckern in seiner Sitzung am **05.03.2015** folgende Satzung über die Schulbezirke der Grundschulen der Stadt Möckern beschlossen:

§ 1
Schulbezirke

In der Stadt Möckern werden folgende Schulbezirke gebildet:

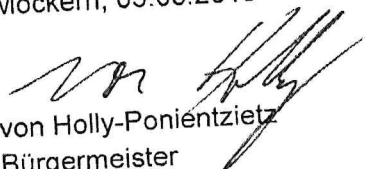
Grundschule	Ortschaften
Grabow	Dörnitz, Drewitz, Friedensau, Grabow, Krüssau, Küsel, Theeßen, Reesen (Stadt Burg), Rietzel, Stresow, Wüstenjerichow
Loburg	Hobeck, Loburg, Lübars, Zeppernick, Rosian, Schweinitz
Schloss Möckern	Hohenziatz, Möckern, Wallwitz
„Heinrich Heine“ Wörmilitz	Büden, Stegelitz, Wörmilitz, Ziepel, Tryppehna, Zeddenick

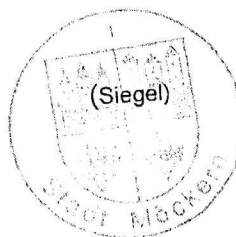
Die Kinder mit Wohnsitz in den Ortschaften Magdeburgerforth und Reesdorf besuchen die Grundschule in Tucheim (Stadt Genthin).

§ 2
Inkrafttreten

Die Satzung tritt am Tag nach ihrer Bekanntmachung in Kraft. Sie löst den Beschluss Nr. SR 255 (13-12) 2012 vom 13.12.2012 – Änderung der Schuleinzugsbereiche der Grundschulen der Stadt Möckern zum Erhalt der Grundschule „Heinrich Heine“ in Wörmilitz – ab.

Möckern, 05.03.2015


von Holly-Ponientzietz
Bürgermeister



Stadt Möckern

SATZUNG

zur Änderung der Satzung über die Schulbezirke der Grundschulen der Stadt Möckern - 1. Änderungssatzung -

Aufgrund § 41 des Schulgesetzes des Landes Sachsen-Anhalt (SchulG LSA) in der Fassung der Bekanntmachung vom 22.02.2013, zuletzt geändert durch Gesetz vom 25.02.2016 in Verbindung mit § 8 des Kommunalverfassungsgesetzes des Landes Sachsen-Anhalt (KVG LSA) vom 17.06.2014 (GVBl. LSA S. 288) hat der Stadtrat der Stadt Möckern in seiner Sitzung am **20.06.2017** folgende Satzung zur Änderung der Satzung über die Schulbezirke der Grundschulen der Stadt Möckern beschlossen:

§ 1 Änderungen

Im § 1 der Satzung werden in der Zuordnung der Ortschaften zur Grundschule Grabow die Worte „Reesen (Stadt Burg)“ gestrichen.

§ 2 Inkrafttreten und Übergangsvorschriften

- (1) Die 1. Änderungssatzung tritt am 01.08.2018 in Kraft.
- (2) Kinder, die vor dem 01.08.2018 aus der Ortschaft Reesen (Stadt Burg) die Grundschule Grabow besuchen, werden bis zum Abschluss der 4. Klasse weiterhin beschult.

Möckern, 20.06.2017

von Holly-Ponientzietz
Bürgermeister

(Siegel)